

СОГЛАСОВАНО

Представитель Государственного Заказчика
Начальник Управления обеспечения экологической
безопасности Комитета



И.В.Тесленко
2022 г.

ГРАФИК

Оказания услуг по ликвидации загрязнения и засорения водных объектов
Василеостровского района Санкт-Петербурга от наплыва мусора

на июль 2022 г.

УТВЕРЖДАЮ
Представитель Исполнителя
Первый заместитель генерального директора
СПб ГУП «Экострой»


Н.А.Тихомиров
2022 г.

№	Наименование водного объекта	июль																																
		1	2	3	4	5	6	7	8	9	10	11	12	13	14	15	16	17	18	19	20	21	22	23	24	25	26	27	28	29	30	31		
1.1	р. Большая Нева (1170), акватория от Стрелки В.О. до Благовещенского моста		■	■														■	■															
1.2	р. Большая Нева (1170), акватория от Благовещенского моста до 22 линии В.О.										■																							
2.1	р. Малая Нева (1169), акватория от Стрелки В.О. до Тучкова моста		■																															
2.2	р. Малая Нева (1169), акватория от Тучкова моста до д.19а, литера Д по Урильской ул.																																	
3	р. Смоленка (1168), акватория на всем протяжении																																	

Начальник УОЭБВО

А.А.Везруков



№ п/п	Наименование водного объекта	Июль																																		
		1	2	3	4	5	6	7	8	9	10	11	12	13	14	15	16	17	18	19	20	21	22	23	24	25	26	27	28	29	30	31				
30	Пруд б/н (Шуваловский парк) (2884), акватория по всему периметру																																			
31	Пруд б/н (Шуваловский парк) (2895), акватория по всему периметру																																			
32	Озеро Финское (3128), акватория по всему периметру																																			
33	Озеро Глухое (3134), акватория по всему периметру																																			
34	Озеро Большое Осинорощинское (3126), акватория по всему периметру																																			
35	Озеро Среднее (Дворцовое) (3125), акватория по всему периметру																																			
36	Пруд б/н (парк Сосновка) (3029), акватория по всему периметру																																			
37	Пруд б/н (парк Сосновка) (3030), акватория по всему периметру																																			
38	Пруд б/н (парк Сосновка) (3038), акватория по всему периметру																																			
39	Пруд б/н (Линской сад) (3013), акватория по всему периметру																																			
40	Нижнее Большое Суздальское озеро (3129), акватория к югу от створа ул. Жени Егоровой																																			
41	Среднее Суздальское озеро (3130), акватория по всему периметру																																			
42	Верхнее Суздальское озеро (3131), акватория по всему периметру																																			
43	Пруд б/н (3023), акватория по всему периметру																																			
44	Пруд б/н (Парголово) (6333), акватория по всему периметру																																			

Начальник УОЭБВО



А.А. Безруков

№ п/п	Наименование водного объекта	Июль																																		
		1	2	3	4	5	6	7	8	9	10	11	12	13	14	15	16	17	18	19	20	21	22	23	24	25	26	27	28	29	30	31				
37	Пруд б/н (4712), акватория по всему периметру																																			
38	Пруд б/н (4714), акватория по всему периметру																																			
39	Пруд б/н (6775), акватория по всему периметру																																			
40	Пруд б/н (4755), акватория по всему периметру																																			


Начальник УОЭБВО

А.А. Безруков



СОГЛАСОВАНО

Представитель Государственного Заказчика
Начальник Управления обеспечения экологической
безопасности Комитета


И.В. Тесленко
2022 г.

оказания услуг по ликвидации загрязнения и засорения водных объектов
Кронштадтского района Санкт-Петербурга от наплыва мусора
на июль 2022 г.

ГРАФИК


№ п/п	Наименование водного объекта	Июль																																
		1	2	3	4	5	6	7	8	9	10	11	12	13	14	15	16	17	18	19	20	21	22	23	24	25	26	27	28	29	30	31		
1	Обводный канал (764), акватория от Петровской ул. до Итальянского пруда		■							■							■																	
2	Канал Петровский (765), акватория от Петровского дока до западной дамбы Усть-Ропатки (П) и до восточной дамбы Усть-Ропатки (Л)																																	
3	Канал Кронверкский (г. Кронштадт) (4417, 3501, 3502, 3503, 7199), акватория от ул. Зосимова, д.21 до Северной батареи																																	
4	Итальянский пруд (3508), акватория по всему периметру																																	

Начальник УОЭБВО



А.А. Безруков

УТВЕРЖДАЮ
Представитель Исполнителя
Первый заместитель генерального директора
СПб ГУП «Экострой»


Н.А. Тихомиров
2022 г.

№ п/п	Наименование водного объекта	ИЮЛЬ																																
		1	2	3	4	5	6	7	8	9	10	11	12	13	14	15	16	17	18	19	20	21	22	23	24	25	26	27	28	29	30	31		
11	Малый канал (1304), акватория на всем протяжении																																	
12	Большой канал (1266), акватория на всем протяжении																																	
13	р.Чушонка (Приморский парк Победы) (1265), акватория от 3-го Паркового моста до водопропускного сооружения																																	
14	Гребной канал (1222), участок акватории вдоль Болдров переулка																																	
15	Пруд б/н (Александровский парк) (3801), акватория по всему периметру																																	
16	Пруд Петровский (Петровский парк (Б.Петровский парк)) (3223), акватория по всему периметру																																	
17	Пруд б/н (Долухинский сад) (6562), акватория по всему периметру																																	
18	Пруд б/н (парк Тихий отдал) (4336), акватория по всему периметру																																	
19	Пруд б/н (парк Тихий отдал) (6564), акватория по всему периметру																																	
20	Крестовый пруд (Приморский парк Победы) (3343), акватория по всему периметру																																	

Начальник УОЗБВО



А.А. Безруков

