




№ п/п	Наименование водного объекта	Февраль																											
		1	2	3	4	5	6	7	8	9	10	11	12	13	14	15	16	17	18	19	20	21	22	23	24	25	26	27	28
10	Бумажный канал (1325), акватория на всем протяжении																												
11	р. Екатеринбургска (1322), акватория от от Бумажного канала до р.Тракановка																												
12	р.Тракановска (1324), акватория на всем протяжении																												

Начальник УОЭБВО




А.А. Безруков

*Handwritten signature: A.A. Kobayashi*

*Handwritten signature: S.M. Gerasimov*

**СОГЛАСОВАНО**

Представитель Государственного Заказчика  
Начальник Управления обеспечения экологической  
безопасности Комитета


  
И.В.Тселенко  
2023 г.

**ГРАФИК**  
оказания услуг по ликвидации загрязнения и засорения водных объектов  
Василеостровского района Санкт-Петербурга от названного мусора  
на февраль 2023 г.

**УТВЕРЖДАЮ**  
Представитель Исполнителя  
Первый заместитель генерального директора  
СПб ГУП «Экострой»  
  
Н.А.Тихомиров  
2023 г.

№	Наименование водного объекта	февраль																											
		1	2	3	4	5	6	7	8	9	10	11	12	13	14	15	16	17	18	19	20	21	22	23	24	25	26	27	28
1.1	р. Большая Нева (1170), акватория от Стрелки В.О. до Благоевщенского моста																												
1.2	р. Большая Нева (1170), акватория от Благоевщенского моста до 22 линии В.О.																												
2.1	р. Малая Нева (1169), акватория от Стрелки В.О. до Тучкова моста																												
2.2	р. Малая Нева (1169), акватория от Тучкова моста до д.19а, литера Д по Уралской ул.																												
3	р. Смоленка (1168), акватория на всем протяжении																												

Начальник УОЭБВО



А.А.Безруков

  
М.Е.Бабаянц

  
С.П.Щеголев

**СОГЛАСОВАНО**

Представитель Государственного Заказчика  
Начальник Управления обеспечения экологической  
безопасности Комитета

  
И.В. Тесленко  
2023 г.

**ГРАФИК**

оказания услуг по ликвидации загрязнений и засорения водных объектов  
Выборгского района Санкт-Петербурга от наплывающего мусора  
на февраль 2023 г.



Н.А. Тихомиров  
2023 г.

**УТВЕРЖДАЮ**

Представитель Исполнителя  
Первый заместитель-генерального директора  
СПб ГУП «Экострой»

№ п/п	Наименование водного объекта	февраль																											
		1	2	3	4	5	6	7	8	9	10	11	12	13	14	15	16	17	18	19	20	21	22	23	24	25	26	27	28
1	р. Нева (1241), акватория от Литейного моста до Большого Сампсониевского проспекта																												
2	р. Большая Нева (1240), акватория от Большого Сампсониевского пр. до Кантемировского моста																												

Начальник УОЭБВО



А.А. Безруков


**СОГЛАСОВАНО**

Представитель Государственного Заказчика  
Начальник Управления обеспечения экологической  
безопасности Комитета

И.В. Тесленко  
2023 г.

**ГРАФИК**  
оказания услуг по ликвидации загрязнений и засорения водных объектов  
Калининского района Санкт-Петербурга от наплавного мусора  
на февраль 2023 г.

**УТВЕРЖДАЮ**  
Представитель-Исполнитель  
Первый заместитель генерального директора  
СПб ГУП «Экострой»  
Н.А. Тихомиров  
2023 г.




№ п/п	Наименование водного объекта	февраль																											
		1	2	3	4	5	6	7	8	9	10	11	12	13	14	15	16	17	18	19	20	21	22	23	24	25	26	27	28
1	р. Нева (1241), акватория от Линкаревского пр. до Литейного моста																												
2	Муринский ручей (1132), акватория от Тихорецкого пр. до водоподпорной плотины																												

Начальник УОЭБВО

А.А. Безруков

**СОГЛАСОВАНО**  
 Представитель Государственного заказчика  
 Начальник Управления обеспечения экологической  
 безопасности Комитета

  
 И.В. Тесленко  
 2023 г.

**Г Р А Ф И К**

оказания услуг по ликвидации загрязнения и засорения водных объектов  
 Колпинского района Санкт-Петербурга от наплывающего мусора  
 на февраль 2023 года



**УТВЕРЖДАЮ**  
 Представитель Исполнителя  
 Первый заместитель генерального директора  
 СПб ГУП «Экострой»  
 Н.А. Тихомиров  
 2023 г.

№ п/п	Наименование водного объекта	февраль																											
		1	2	3	4	5	6	7	8	9	10	11	12	13	14	15	16	17	18	19	20	21	22	23	24	25	26	27	28
1.1	р. Ижора (1333), акватория от ж/д СПб-Колпино до Балканской дороги																												
1.2	р. Ижора (1333), акватория от Адмиралтейского моста до пересечения Советского бульвара и Финляндской ул.																												
2	Комсомольский (Прямой) канал (1340), акватория на всем протяжении																												
3	р. Славянка (1331), акватория от 1-го ж/д моста до д. 67 по пр. Лесной, пос. Петро-Славянка																												
4	Ручей Харламов (1339), акватория от д.6 по Октябрьской ул. до плотины																												
5	Корчминский ручей (1761), акватория от ж/д до Лагерного шоссе																												

Начальник УОЭБВО




А.А. Безруков



**СОГЛАСОВАНО**

Представитель Государственного Заказчика  
Начальник Управления/обеспечения экологической  
безопасности Комитета

  
И.В.Тесленко  
2023 г.

**УТВЕРЖДАЮ**

Представитель Исполнителя

Первый заместитель генерального директора

СПб ГУП «Экострой»



  
Н.А.Тихомиров  
2023 г.

**ГРАФИК**

оказания услуг по ликвидации загрязнения и засорения водных объектов  
Красногвардейского района Санкт-Петербурга от наплавного мусора  
на февраль 2023 г.

№ п/п	Наименование водного объекта	февраль																											
		1	2	3	4	5	6	7	8	9	10	11	12	13	14	15	16	17	18	19	20	21	22	23	24	25	26	27	28
1	р. Нева (1241), акватория от ж/д моста через р.Нева до Пискаревского пр.				■	■																							
2	р. Охта (1103), акватория от плотины Ржевского гидротузла на р.Б.Охта (улица Коммуны, д.69, сооружение I, литера А) до устья							■			■																		
3	р. Оккервиль (1126), акватория от ж/д моста до р. Охта												■																

Начальник УОЭБВО



А.А.Безруков



М.В.Щаповских





№ п/п	Наименование водного объекта	Февраль																											
		1	2	3	4	5	6	7	8	9	10	11	12	13	14	15	16	17	18	19	20	21	22	23	24	25	26	27	28
7	Ручей б/н (1037), акватория на всем протяжении																												

Начальник УОЭВВО



А.А. Безруков

*Dr. A.E. Kobal'manov*

*by Shchegolev*

**СОГЛАСОВАНО**  
 Представитель Государственного Заказчика  
 Начальник Управления обеспечения экологической  
 безопасности Комитета

*И.В.Тесленко*  
 2023 г.

оказания услуг по ликвидации загрязнения и засорения водных объектов  
 Кронштадтского района Санкт-Петербурга от наплывного мусора  
 на февраль 2023 г.

**ГРАФИК**



**УТВЕРЖДАЮ**  
 Представитель Исполнителя  
 Первый заместитель генерального директора  
 СПб ГУП «Экострой»  
*Н.А.Тихомиров*  
 2023 г.

№ п/п	Наименование водного объекта	февраль																											
		1	2	3	4	5	6	7	8	9	10	11	12	13	14	15	16	17	18	19	20	21	22	23	24	25	26	27	28
1	Обводный канал (764), акватория от Петровской ул. до Итальянского пруда																												
2	Канал Петровский (765), акватория от Петровского дока до западной дамбы Усть-Рогатки (П) и до восточной дамбы Усть-Рогатки (П)																												
3	Канал Кронверкский (г.Кронштадт) (4417, 3501, 3502, 3503, 7199), акватория от ул.Зосимова, д.21 до Северной Батарды																												

Начальник УОЭБВО

*А.А.Безруков*

А.А.Безруков

*И.В.Тесленко*

*Н.А.Тихомиров*

**СОГЛАСОВАНО**  
 Представитель Государственного Заказчика  
 Начальник Управления обеспечения экологической  
 безопасности Комитета

*И.В.Теленко*  
 2023 г.

**Г Р А Ф И К**  
 оказания услуг по ликвидации загрязнений и засорения водных объектов  
 Курортного района Санкт-Петербурга от наплавающего мусора  
 на февраль 2023 г.

**УТВЕРЖДАЮ**  
 Представитель Исполнителя  
 Первый заместитель генерального директора  
 СПб ГУП «Экострой»  
*Н.А.Тихомиров*  
 2023 г.

№ пп	Наименование водного объекта	февраль																											
		1	2	3	4	5	6	7	8	9	10	11	12	13	14	15	16	17	18	19	20	21	22	23	24	25	26	27	28
1	р. Малая Сестра (1250), акватория от д.8 лит.А по бережной реки Сестры (П) и д.2 лит. Н по ул. Воскова (Л) до Финского залива																												
2.1	Зеленогорский ручей (Жемчужный) (1276), акватория от Кривоносовой ул. до забора СТО (пр.Ленина, д.44, лит.В)																												
2.2	Зеленогорский ручей (Жемчужный) (1276), акватория от д.44, лит.Б по пр.Ленина до Гостинной ул.																												
2.3	Зеленогорский ручей (Жемчужный) (1276), акватория от д.3, лит.А по Речному переулку до д.47, лит.А по пр. Красных Командиров																												
2.4	Зеленогорский ручей (Жемчужный) (1276), акватория от начала д.45, лит.А до д.33д, лит.А по пр.Красных Командиров																												
2.5	Зеленогорский ручей (Жемчужный) (1276), акватория от д.4 лит.А по Кавалерийской ул. до д.1 лит.А по Тетрадной ул.																												
3	Быстрый ручей (1234), акватория участка выше Приморского шоссе ( по всей ширине)																												
4	6-ой Зеленогорский ручей (1277), акватория от Комсомольской ул. до д. 38 по Красноармейской ул. (по всей ширине)																												
5	Водосливной канал (1252), акватория от водосброса на Водосливном канале (ул.Мосина, 7 сооружение 1) до парка Дубки (правый берег) и до ул.Инструментальщиков д.9 (левый берег)																												

Начальник УОЭБВО

А.А.Безруков

*И.В.Теленко*

*А.А.Безруков*

**СОГЛАСОВАНО**

Представитель Государственного Заказчика  
Начальник Управления обеспечения экологической  
безопасности Комитета

*И.В. Тесленко*  
2022 г.

**УТВЕРЖДАЮ**

Представитель Исполнителя  
Первый заместитель генерального директора  
СПб ГУП «Экострой»



*Н.А. Тихомиров*  
2022 г.

**ГРАФИК**

оказания услуг по ликвидации загрязнений и засорения водных объектов  
Невского района Санкт-Петербурга от наплавного мусора  
на февраль 2023 г.

№ п/п	Наименование водного объекта	февраль																												
		1	2	3	4	5	6	7	8	9	10	11	12	13	14	15	16	17	18	19	20	21	22	23	24	25	26	27	28	
1	р. Нева (1241), акватория от устья р.Славянка до Обводного канала (У) (кроме участка напротив храма по адресу пр.Обуховской Обороны д.24 лит. А -100м), от Октябрьской наб. д.29 лит.Г до ж/д моста через р.Неву (П)																													
2	р. Славянка (1331), акватория от впадения в р.Нева до границы Колпинского района СПб (16 м вверх по течению от 1-го ж/д моста)																													
3	р. Оккервиль (1126), акватория от ул. Дыбенко до границы Красногвардейского района СПб (10 м вниз по течению от Большого Югоновского моста)																													
4	Обводный канал (1243), акватория от р.Нева до Американских мостов (наб.Обводного канала д.43, сооружение 1, литер А)																													
5.1	р. Утка (1345), акватория от пересечения с Русановской ул. в сторону административной границы вверх по течению																													
5.2	р. Утка (1345), акватория от пересечения с Русановской ул. вниз по течению																													
6	р. Мурзинка (1344), акватория от железной дороги до впадения в р.Спартак																													
7	р. Спартак (1346), акватория на всем протяжении																													

Начальник УОЭБВО

А.А.Безруков

*И.В. Тесленко*

*Н.А. Тихомиров*



№ п/п	Наименование водного объекта	Февраль																											
		1	2	3	4	5	6	7	8	9	10	11	12	13	14	15	16	17	18	19	20	21	22	23	24	25	26	27	28
10	Малый канал (1304), акватория на всем протяжении																												
11	Большой канал (1266), акватория на всем протяжении																												

Начальник УОЭБВО



А.А. Безруков

*Handwritten signature*

*Handwritten signature*



№ п/п	Наименование водного объекта	февраль																																
		1	2	3	4	5	6	7	8	9	10	11	12	13	14	15	16	17	18	19	20	21	22	23	24	25	26	27	28	29	30	31		
11	Морской канал (1099), акватория на всем протяжении																																	
12	Маргалькин ручей (1101), акватория от железной дороги до впадения в Невскую губу																																	
13	Канал Фабричная канавка (753), акватория от Санкт-Петербургского шоссе до д. 1 литеры О по Фабричной ул.																																	
14	Ручей б/н (1063) с прудом Большой (Верхний) (2596), акватория от д. 44 литеры А по ул. Средняя до Нижней дороги																																	
15	Верхнесадский канал (751), акватория на всем протяжении																																	
16	Ручей б/н (1077), акватория от железной дороги до Нижней дороги																																	

Начальник УОЭБВО



А.А. Безруков

*А.А. Ковалева*


*И.И. Макарова*



**СОГЛАСОВАНО**  
 Представитель Государственного Заказчика  
 Начальник Управления обеспечения экологической  
 безопасности Комитета

  
 И.В.Тесленко  
 2023 г.

**ГРАФИК**  
 оказания услуг по ликвидации загрязнений и засорения водных объектов  
 Приморского района Санкт-Петербурга от наплывного мусора  
 на февраль 2023 г.

**УТВЕРЖДАЮ**  
 Представитель Исполнителя  
 Первый заместитель генерального директора  
 СПб ГУП «Экострой»  
  
 Н.А.Тихомиров  
 2023 г.


№ п/п	Наименование водного объекта	февраль																											
		1	2	3	4	5	6	7	8	9	10	11	12	13	14	15	16	17	18	19	20	21	22	23	24	25	26	27	28
1	р. Большая Невка (1240), акватория от Кантемировского моста до устья																												
2	р. Черная речка (1257), акватория от Богатырского пр. до р.Большая Невка																												
3	р. Глухарка (1255), акватория от д. 56 корп.1 дгтера А по Камышовый ул. до озера Дактинский разлив																												

Начальник УОЭБВО

  
 А.А.Безруков

**СОГЛАСОВАНО**

Представитель Государственного Заказчика  
Начальник Управления обеспечения экологической  
безопасности Комитета

  
И.В. Тесленко  
2023 г.

**УТВЕРЖДАЮ**  
Представитель Исполнителя  
Первый заместитель генерального директора  
СПб ГУП «Экострой»

  
Н.А. Тихомиров  
2023 г.

**ГРАФИК**


Оказание услуг по ликвидации загрязнений и засорения водных объектов  
Центрального района Санкт-Петербурга от наплавного мусора  
на февраль 2023 г.

№ п/п	Наименование водного объекта	февраль																												
		1	2	3	4	5	6	7	8	9	10	11	12	13	14	15	16	17	18	19	20	21	22	23	24	25	26	27	28	
1	р. Нева (1241), акватория от истока Обводного канала до Дворцового моста	█								█		█								█										
2	р. Мойка (1244), акватория от р. Фонтанка до Гороховой ул.										█																			
3	р. Фонтанка (1269), акватория от р. Невы до Гороховой ул. (П) и до Бородинской ул. (П)										█																			
4	Канал Грибоедова (1271), акватория от р. Мойка до Гороховой ул.													█																
5	р. Моистырка (1270), акватория на всем протяжении														█															
6	Обводный канал (1243), акватория от р. Невы до ул. К. Заслонова															█														
7	Зимняя канавка (1306), акватория на всем протяжении																█													
8	Лебяжья канавка (1305), акватория на всем протяжении																	█												

Начальник УОЭБВО



А.А. Безруков



И.И. Макаревич