

**СОГЛАСОВАНО**

Представитель Государственного Заказчика  
Начальник Управления обеспечения экологической безопасности Комитета

И.В.Тесленко

2024 г.

**УТВЕРЖДАЮ**

Представитель Исполнителя  
Первый заместитель генерального директора  
СПб ГУП «Экострой»

Н.А.Тихомиров

2024 г.

**ГРАФИК**

оказания услуг по ликвидации загрязнения и засорения водных объектов  
Адмиралтейского района Санкт-Петербурга от наплавного мусора  
на август 2024 год.

№ п/п	Наименование водного объекта	август																														
		1	2	3	4	5	6	7	8	9	10	11	12	13	14	15	16	17	18	19	20	21	22	23	24	25	26	27	28	29	30	31
1	р. Большая Нева (1170), акватория между Дворцовым и Благовещенским мостами		■				■				■				■				■				■				■				■	
2	р. Мойка (1244), акватория от Красного моста до Корабельного моста			■				■				■				■				■				■				■				■
3	Ново-Адмиралтейский канал (1327), акватория на всем протяжении					■						■								■									■			
4	Адмиралтейский канал (1326), акватория на всем протяжении					■						■								■									■			
5	Канал Грибоедова (1271), акватория от Каменного моста до р.Фонтанка				■			■				■				■				■				■				■			■	
6	р. Фонтанка (1269), акватория от Гороховой (П) и Бородинской (Л) улиц до Галерного моста		■			■				■				■					■				■				■				■	
7	Обводный канал (1243), акватория от ул. К.Заслонова (П) и Московского пр. (Л) до устья				■							■								■									■			
8	р. Пряжка (1323), акватория от р. Мойка до Бердова моста (П) и до Адмиралтейского завода (Л)				■							■								■									■			
9	Крюков канал (1297), акватория на всем протяжении				■							■								■									■			

№ п/п	Наименование водного объекта	август																															
		1	2	3	4	5	6	7	8	9	10	11	12	13	14	15	16	17	18	19	20	21	22	23	24	25	26	27	28	29	30	31	
10	Бумажный канал (1325), акватория на всем протяжении																																
11	р. Екатерингофка (1322), акватория от Екатерингофского моста до р. Таракановка																																
12	р. Таракановка (1324), акватория на всем протяжении																																
13	Пруд б/н (парк Екатерингоф) (3520), акватория по всему периметру																																
14	Пруд б/н (парк Екатерингоф) (3521), акватория по всему периметру																																
15	Пруд б/н (парк Екатерингоф) (3524), акватория по всему периметру																																
16	Пруд б/н (парк Екатерингоф) (6624), акватория по всему периметру																																
17	Пруд б/н (Юсуповский сад) (3513), акватория по всему периметру																																
18	Пруд б/н (парк Екатерингоф) (3522), акватория по всему периметру																																
19	Пруд б/н (парк Екатерингоф) (3523), акватория по всему периметру																																

Начальник УОЭБВО



А.А. Безруков



**СОГЛАСОВАНО**

Представитель Государственного Заказчика  
Начальник Управления обеспечения экологической  
безопасности Комитета

И.В.Тесленко  
2024 г.

**УТВЕРЖДАЮ**

Представитель Исполнителя  
Первый заместитель генерального директора  
СПб ГУП «Экострой»

Н.А.Тихомиров  
2024 г.

**ГРАФИК**

оказания услуг по ликвидации загрязнения и засорения водных объектов  
Василеостровского района Санкт-Петербурга от наплавного мусора  
на август 2024 г.

№	Наименование водного объекта	август																																	
		1	2	3	4	5	6	7	8	9	10	11	12	13	14	15	16	17	18	19	20	21	22	23	24	25	26	27	28	29	30	31			
1	р. Большая Нева (1170), акватория от Стрелки В.О. до Благовещенского моста		■				■				■			■					■			■			■										
2.1	р. Малая Нева (1169), акватория от Стрелки В.О. до Тучкова моста			■				■				■				■					■				■				■						
2.2	р. Малая Нева (1169), акватория от Тучкова моста до д.19а, литера Д по Уральской ул.							■							■									■											■
3	р. Смоленка (1168), акватория на всем протяжении					■								■									■										■		

Начальник УОЭБВО

А.А. Безруков













№ п/п	Наименование водного объекта	август																															
		1	2	3	4	5	6	7	8	9	10	11	12	13	14	15	16	17	18	19	20	21	22	23	24	25	26	27	28	29	30	31	
	Верхнее Суздальское озеро (3131), акватория по всему периметру																																
	Пруд б/н (3023), акватория по всему периметру																																
	Пруд б/н (Парголово) (6333), акватория по всему периметру																																

Начальник УСЭБВО



А.А. Безруков

**СОГЛАСОВАНО**

Представитель Государственного Заказчика  
Начальник Управления обеспечения экологической  
безопасности Комитета

И.В.Тесленко

2024 г.

**УТВЕРЖДАЮ**

Представитель Исполнителя  
Первый заместитель генерального директора  
СПб ГУП «Экострой»

Н.А.Тихомиров

2024 г.



**ГРАФИК**

оказания услуг по ликвидации загрязнения и засорения водных объектов  
**Калининского района** Санкт-Петербурга от наплавного мусора  
на август 2024 г.

№ п/п	Наименование водного объекта	август																															
		1	2	3	4	5	6	7	8	9	10	11	12	13	14	15	16	17	18	19	20	21	22	23	24	25	26	27	28	29	30	31	
1	р. Нева (1241), акватория от Пискаревского пр. до Литейного моста																																
2.1	Муринский ручей (1132), акватория от Тихорецкого пр. до водоподпорной плотины																																
2.2	Муринский ручей (1132), акватория от водоподпорной плотины до плотины с водопропускным сооружением у ул. Руставели (ул.Руставели, дом 42а, сооружение 1, литера А) (по всей ширине)																																
3	Пруд б/н (ул. Ольги Форш) (3209), акватория по всему периметру																																
4	Пруд у дачи Бенуа (сад Бенуа) (3399), акватория по всему периметру																																
5	Пруд у дачи Бенуа (сад Бенуа) (3403), акватория по всему периметру																																
6	Пруд б/н (Учительская ул.-Светлановский пр.) (3398), акватория по всему периметру																																
7	Полостровские пруды (сквер Безбородко) (3222), акватория по всему периметру																																
8	Пруд б/н (у дворца спорта «Зенит») (3400), акватория по всему периметру																																
9	Пруд на Пискаревском кладбище (3217), акватория по всему периметру																																
10	Пруд б/н (4405), акватория по всему периметру																																

Начальник УОЭБВО

А.А.Безруков











№ п/п	Наименование водного объекта	август																															
		1	2	3	4	5	6	7	8	9	10	11	12	13	14	15	16	17	18	19	20	21	22	23	24	25	26	27	28	29	30	31	
19	Пруд б/н (парк Александрино) (7301), акватория по всему периметру																																
20	Пруд б/н (пр.Стачек д.156) (4545), акватория по всему периметру																																

Начальник УОЭБВО



А.А.Безруков















№ п/п	Наименование водного объекта	август																															
		1	2	3	4	5	6	7	8	9	10	11	12	13	14	15	16	17	18	19	20	21	22	23	24	25	26	27	28	29	30	31	
40	Пруд б/н (6775), акватория по всему периметру																																
41	Пруд б/н (4755), акватория по всему периметру																																

Начальник УОЭБВО



А.А. Безруков





№ п/п	Наименование водного объекта	август																															
		1	2	3	4	5	6	7	8	9	10	11	12	13	14	15	16	17	18	19	20	21	22	23	24	25	26	27	28	29	30	31	
11	<b>Пруды Полуостровского парка</b> (Полуостровский парк) (2763), акватория по всему периметру																																
12	<b>Пруд б/н</b> (6107), акватория по всему периметру																																
13	<b>Водохранилище Охтинский Разлив</b> (2870), акватория в районе д. 34 по Капсюльному шоссе																																

Начальник УОЭБВО



А.А. Безруков













№ п/п	Наименование водного объекта	август																															
		1	2	3	4	5	6	7	8	9	10	11	12	13	14	15	16	17	18	19	20	21	22	23	24	25	26	27	28	29	30	31	
37	Пруд б/н (2309), акватория по всему периметру																																
38	Пруд б/н (Южно-Приморский парк) (2063), акватория по всему периметру																																
39	Пруд б/н (Южно-Приморский парк) (2066), акватория по всему периметру																																
40	Пруд б/н (Дудергофский) (Полежаевский парк) (2187), акватория по всему периметру																																
41	Пруд б/н (Полежаевский парк) (6666), акватория по всему периметру																																
42	Пруд б/н (2426), акватория по всему периметру																																
43	Пруд б/н (Южно-Приморский парк) (2186), акватория по всему периметру																																
44	Пруд б/н (парк Красное Село) (2244), акватория по всему периметру																																
45	Пруд б/н (2220), акватория по всему периметру																																
46	Пруд б/н (2394), акватория по всему периметру																																

Начальник УОЭБВО



А.А.Безруков









№ п/п	Наименование водного объекта	август																																
		1	2	3	4	5	6	7	8	9	10	11	12	13	14	15	16	17	18	19	20	21	22	23	24	25	26	27	28	29	30	31		
6	Южный Водосливной канал (1252), акватория от водосброса на Водосливном канале (ул. Мосина, 7 сооружение 1) до парка Дубки (правый берег) и до ул. Инструментальщиков д.9 (левый берег)																																	
7.1	Водохранилище Сестрорецкий Разлив (3229), акватория между Приморским шоссе, пер. Свободы, ул. Воскова и ул. Мосина (центр)																																	
7.2	Водохранилище Сестрорецкий Разлив (3229), акватория от створа ул. Коробицына до границы Государственного природного заказника «Сестрорецкое болото» (за исключением акватории вдоль пляжа Зеленая гора)																																	
8	Пруд б/н (4125), акватория по всему периметру																																	
9	Пруд б/н (сквер б/н на 38-м км Приморского шоссе) (4114), акватория по всему периметру																																	

Начальник УОЭБВО



А.А. Безруков





№ п/п	Наименование водного объекта	август																															
		1	2	3	4	5	6	7	8	9	10	11	12	13	14	15	16	17	18	19	20	21	22	23	24	25	26	27	28	29	30	31	
8	<b>Пруд б/н</b> (Московский парк Победы) (3549), акватория по всему периметру																																
9	<b>Фонтанный пруд</b> (Московский парк Победы) (3550), акватория по всему периметру																																
10	<b>Пруд Очки</b> (Квадратные пруды) (Московский парк Победы) (3551), акватория по всему периметру																																
11	<b>Корабельный пруд</b> (Московский парк Победы) (3552), акватория по всему периметру																																
12	<b>Адмиралтейский пруд</b> (Московский парк Победы) (3553), акватория по всему периметру																																
13	<b>Капитанский пруд</b> (Московский парк Победы) (3554), акватория по всему периметру																																
14	<b>Матросский пруд</b> (Московский парк Победы) (3555) акватория по всему периметру																																
15	<b>Детский пруд</b> (Московский парк Победы) (3556), акватория по всему периметру																																
16	<b>Пруд б/н</b> (3656), акватория по всему периметру																																
17	<b>Пруд б/н</b> (ул.Костюшко) (3575), акватория по всему периметру																																
18	<b>Пруд б/н</b> (Пулковский парк) (3580), акватория по всему периметру																																

Начальник УОЭБВО



А.А.Безруков





№ п/п	Наименование водного объекта	август																															
		1	2	3	4	5	6	7	8	9	10	11	12	13	14	15	16	17	18	19	20	21	22	23	24	25	26	27	28	29	30	31	
6	<b>р. Мурзинка</b> (1344), акватория от железной дороги до впадения в р.Спартак																																
7	<b>Ручей Спартак</b> (1346), акватория на всем протяжении																																
8	<b>Пруд б/н в парке Есенина</b> (3519), акватория по всему периметру																																
9	<b>Пруд Козлов ручей</b> (3539), акватория по всему периметру																																

Начальник УОЭБВО



А.А. Безруков





№ п/п	Наименование водного объекта	август																																
		1	2	3	4	5	6	7	8	9	10	11	12	13	14	15	16	17	18	19	20	21	22	23	24	25	26	27	28	29	30	31		
7	Канал Кронверкский проток (1268), акватория от Восточного Артиллерийского моста до решетки у Западного Артиллерийского моста																																	
8	р. Ждановка (1263), акватория от р. Малая Нева до р. Малая Невка																																	
9	р. Карповка (1262), акватория на всем протяжении																																	
10	р. Крестовка (1264), акватория на всем протяжении																																	
11	Малый канал (1304), акватория на всем протяжении																																	
12	Большой канал (1266), акватория на всем протяжении																																	
13	р. Чухонка (Приморский парк Победы) (1265), акватория от 3-го Паркового моста до водопропускного сооружения																																	
14	Гребной канал (1222), акватория по всему периметру на участке между Северной дорогой и набережной Гребного канала																																	
15	Пруд б/н (Александровский парк) (3801), акватория по всему периметру																																	
16	Пруд Петровский (Петровский парк (Б.Петровский парк) (3223), акватория по всему периметру																																	
17	Лопухинский пруд (6562), акватория по всему периметру																																	
18	Пруд б/н (парк Тихий отдых) (4336), акватория по всему периметру																																	
19	Пруд б/н (парк Тихий отдых) (6564), акватория по всему периметру																																	
20	Крестовый пруд (Приморский парк Победы) (3343), акватория по всему периметру																																	

Начальник УОЭБВО



А.А. Безруков















№ п/п	Наименование водного объекта	август																															
		1	2	3	4	5	6	7	8	9	10	11	12	13	14	15	16	17	18	19	20	21	22	23	24	25	26	27	28	29	30	31	
44	Пруд б/н (парк усадьбы Мордвиновых) (2742), акватория по всему периметру																																
45	Пруд б/н (Стрельна) (2654), акватория по всему периметру																																
46	Пруд б/н (Стрельна) (2660), акватория по всему периметру																																
47	Пруд б/н (2732), акватория по всему периметру																																
48	Фигурный пруд (сквер усадьбы Дондуковых - Корсаковых) (2740)																																
49	Орловский пруд (2665), акватория вдоль Санкт-Петербургского шоссе																																

Начальник УОЭБВО



А.А. Безруков





№ п/п	Наименование водного объекта	август																															
		1	2	3	4	5	6	7	8	9	10	11	12	13	14	15	16	17	18	19	20	21	22	23	24	25	26	27	28	29	30	31	
9	Пруд б/н (сквер Генерала Селезнева) (3346), акватория по всему периметру		■	■	■				■	■							■		■	■				■	■								
10	Верхний буферный пруд (3225), акватория по всему периметру							■															■										
11	Средний буферный пруд (3226), акватория по всему периметру							■															■										
12	Нижний буферный пруд (3213), акватория по всему периметру							■															■										
13	Орловский карьер (3210), акватория по всему периметру							■															■										
14	Шуваловский карьер (3227) акватория по всему периметру							■															■										
15	Пруд б/н (Пионерский сад) (3307), акватория по всему периметру		■						■								■							■									

Начальник УОЭБВО



А.А. Безруков













№ п/ п	Наименование водного объекта	август																															
		1	2	3	4	5	6	7	8	9	10	11	12	13	14	15	16	17	18	19	20	21	22	23	24	25	26	27	28	29	30	31	
9	Пруд б/н (парк Героев-пожарных) (3563), акватория по всему периметру																																
10	Пруд б/н (парк Героев-пожарных) (3564), акватория по всему периметру																																
11	Пруд б/н (парк Героев-пожарных) (3565), акватория по всему периметру																																
12	Пруд б/н (парк Героев-пожарных), (6653), акватория по всему периметру																																
13	Альпийский пруд (3566), акватория по всему периметру																																

Начальник УОЭБВО



А.А.Безруков

**СОГЛАСОВАНО**

Представитель Государственного Заказчика  
Начальник Управления обеспечения экологической  
безопасности Комитета

И.В.Тесленко  
2024 г.

**УТВЕРЖДАЮ**

Представитель Исполнителя  
Первый заместитель генерального директора  
СПб ГУП «Экострой»

Н.А.Тихомиров  
2024 г.



### ГРАФИК

оказания услуг по ликвидации загрязнения и засорения водных объектов  
Центрального района Санкт-Петербурга от наплавного мусора  
на август 2024 г.

№ п/п	Наименование водного объекта	август																																		
		1	2	3	4	5	6	7	8	9	10	11	12	13	14	15	16	17	18	19	20	21	22	23	24	25	26	27	28	29	30	31				
1	р. Нева (1241), акватория от истока Обводного канала до Дворцового моста		■				■				■				■					■			■					■								
2	р. Мойка (1244), акватория от р. Фонтанка до Гороховой ул.			■				■				■				■							■						■							
3	р. Фонтанка (1269), акватория от р. Нева до Гороховой ул. (П) и до Бородинской ул. (Л)		■				■				■				■							■			■				■							
4	Канал Грибоедова (1271), акватория от р. Мойка до Гороховой ул.				■				■				■				■					■				■				■						
5	р. Монастырка (1270), акватория на всем протяжении					■						■						■					■						■							
6	Обводный канал (1243), акватория от р. Нева до ул. К.Заслонова					■						■										■							■							
7	Зимняя канавка (1306), акватория на всем протяжении			■				■				■				■						■				■				■						
8	Лебяжья канавка (1305), акватория на всем протяжении		■				■					■				■						■				■				■						
9	Пруды Таврического сада (3224), акватория по всему периметру					■						■										■							■							

Начальник УОЭБВО

А.А. Безруков





**СОГЛАСОВАНО**

Представитель Государственного Заказчика  
Начальник Управления обеспечения экологической  
безопасности Комитета

И.В.Тесленко  
2024 г.


**УТВЕРЖДАЮ**

Представитель Исполнителя  
Первый заместитель генерального директора  
СПб ГУП «Экострой»

Н.А.Тихомиров  
2024 г.

**ГРАФИК**

оказания услуг по кошению водной растительности на водотоках  
**Василеостровского района Санкт-Петербурга**  
на август 2024 г.



№	Наименование водного объекта	август																																
		1	2	3	4	5	6	7	8	9	10	11	12	13	14	15	16	17	18	19	20	21	22	23	24	25	26	27	28	29	30	31		
1	р. Большая Нева от Стрелки В.О. до Благовещенского моста (1170)																																	
2	р. Малая Нева от Стрелки В.О. до Тучкова моста (1169)																																	
3	р. Малая Нева от Тучкова моста до р. Смоленка (1169)																																	
4	р. Смоленка на всем протяжении (1168)																																	

Начальник УОЭБВО

А.А.Безруков



**СОГЛАСОВАНО**

Представитель Государственного Заказчика  
Начальник Управления обеспечения экологической  
безопасности Комитета

И.В.Тесленко  
2024 г.

**УТВЕРЖДАЮ**

Представитель Исполнителя  
Первый заместитель генерального директора  
СПб ГУП «Экострой»

Н.А.Тихомиров  
2024 г.



**ГРАФИК**

оказания услуг по кошению водной растительности на водотоках  
**Выборгского района Санкт-Петербурга**  
на август 2024 г.


№ п/п	Наименование водного объекта	август																															
		1	2	3	4	5	6	7	8	9	10	11	12	13	14	15	16	17	18	19	20	21	22	23	24	25	26	27	28	29	30	31	
1	р. Нева от Литейного моста до Большого Сампсониевского пр. (1241)																																
2	р. Большая Невка от Большого Сампсониевского пр. до Кантемировского моста (1240)																																

Начальник УОЭБВО

А.А. Безруков


**СОГЛАСОВАНО**

Представитель Государственного Заказчика  
Начальник Управления обеспечения экологической  
безопасности Комитета

  
И.В.Тесленко  
2024 г.

**УТВЕРЖДАЮ**

Представитель Исполнителя  
Первый заместитель генерального директора  
СПб ГУП «Экострой»

  
Н.А.Тихомиров  
2024 г.



**ГРАФИК**  
оказания услуг по кошению водной растительности на водотоках  
**Калининского района** Санкт-Петербурга  
на август 2024 г.

№ п/п	Наименование водного объекта	август																																
		1	2	3	4	5	6	7	8	9	10	11	12	13	14	15	16	17	18	19	20	21	22	23	24	25	26	27	28	29	30	31		
1	р. Нева от Пискаревского пр. до Литейного моста (1241)																																	

Начальник УОЭБВО



А.А.Безруков



**СОГЛАСОВАНО**

Представитель Государственного Заказчика  
Начальник Управления обеспечения экологической  
безопасности Комитета

И.В.Тесленко

2024 г.

**УТВЕРЖДАЮ**

Представитель Исполнителя  
Первый заместитель генерального директора  
СПб ГУП «Экострой»

Н.А.Тихомиров

2024 г.



**ГРАФИК**

оказания услуг по кошению водной растительности на водотоках  
**Кировского района Санкт-Петербурга**  
на август 2024 г.

№ п/п	Наименование водного объекта	август																															
		1	2	3	4	5	6	7	8	9	10	11	12	13	14	15	16	17	18	19	20	21	22	23	24	25	26	27	28	29	30	31	
1.1	р. Дачная от Дачного пр. до Ленинского пр. (1321)																																
1.2	р. Дачная кв. 1 Ульянка, пруд № 7 от ул. Лени Голикова до ул. Танкиста Хрустицкого (1321)																																
1.3	р. Дачная от пр. Ветеранов до Дачного пр. (1321)																																

Начальник УОЭБВО

А.А.Безруков

**СОГЛАСОВАНО**

Представитель Государственного Заказчика  
Начальник Управления обеспечения экологической  
безопасности Комитета

И.В.Тесленко  
2024 г.

**УТВЕРЖДАЮ**

Представитель Исполнителя  
Первый заместитель генерального директора  
СПб ГУП «Экострой»

Н.А.Тихомиров  
2024 г.



**ГРАФИК**

оказания услуг по кошению водной растительности на водотоках  
**Красногвардейского района Санкт-Петербурга**  
на август 2024 г.

№ п/п	Наименование водного объекта	август																															
		1	2	3	4	5	6	7	8	9	10	11	12	13	14	15	16	17	18	19	20	21	22	23	24	25	26	27	28	29	30	31	
1	р. Нева от ж/д моста через р.Неву до Пискаревского пр. (1241)																																

Начальник УОЭБВО

А.А. Безруков



**СОГЛАСОВАНО**

Представитель Государственного Заказчика  
Начальник Управления обеспечения экологической  
безопасности Комитета

И.В.Тесленко

2024 г.

**УТВЕРЖДАЮ**

Представитель Исполнителя  
Первый заместитель генерального директора  
СПб ГУП «Экострой»

Н.А.Тихомиров

2024 г.



**ГРАФИК**

оказания услуг по кошению водной растительности на водотоках  
**Невского района** Санкт-Петербурга  
на август 2024 г.

№ п/п	Наименование водного объекта	август																																
		1	2	3	4	5	6	7	8	9	10	11	12	13	14	15	16	17	18	19	20	21	22	23	24	25	26	27	28	29	30	31		
1	р. Нева от устья р. Славянка до Обводного канала (Л) (кроме участка напротив храма по адресу пр. Обуховской Обороны д.24 лит. А -100 м), от Октябрьской наб. д. 29 лит. Г до ж/д моста через р. Неву (П) (1241)																																	

Начальник УОЭБВО

А.А. Безруков







**СОГЛАСОВАНО**

Представитель Государственного Заказчика  
Начальник Управления обеспечения экологической  
безопасности Комитета

И.В.Тесленко  
2024 г.

**УТВЕРЖДАЮ**

Представитель Исполнителя  
Первый заместитель генерального директора  
СПб ГУП «Экострой»

Н.А.Тихомиров  
2024 г.



**ГРАФИК**

оказания услуг по кошению водной растительности на водотоках  
**Приморского района** Санкт-Петербурга  
на август 2024 г.

№ п/п	Наименование водного объекта	август																																
		1	2	3	4	5	6	7	8	9	10	11	12	13	14	15	16	17	18	19	20	21	22	23	24	25	26	27	28	29	30	31		
1	р. Большая Невка от Кантемировского моста до устья(1240)																																	
2	р.Черная речка от Коломяжского пр. до р.Большая Невка (1257)																																	

Начальник УОЭБВО

А.А. Безруков





**СОГЛАСОВАНО**

Представитель Государственного Заказчика  
Начальник Управления обеспечения экологической  
безопасности Комитета

И.В.Тесленко

2024 г.

**УТВЕРЖДАЮ**

Представитель Исполнителя  
Первый заместитель генерального директора  
СПб ГУП «Экострой»

Н.А.Тихомиров

2024 г.



**ГРАФИК**

оказания услуг по кошению водной растительности на акватории водоемов  
Санкт-Петербурга  
на август 2024 г.

№ п/п	Наименование водного объекта	Дата оказания услуг
<b>Выборгский район</b>		
1	Пруд б/н (3033)	12.08
2	Пруд Серебряный (сад Серебряный пруд) (3037)	22.08
<b>Кировский район</b>		
1	Пруд б/н (парк Александрино) (4555)	16.08
2	Пруд б/н (Воронцовский сквер) (3571)	26.08
3	Пруд б/н (Воронцовский сквер) (3567)	27.08
4	Пруд б/н (Воронцовский сквер) (3569)	28.08
<b>Колпинский район</b>		
1	Ручей б/н (1720), участок акватории за домом 24 по ул. Богайчука (пос.Металлострой, г. Колпино)	23.08
<b>Красносельский район</b>		
1	Пруд б/н (Полежаевский парк) (6666)	30.08



<b>№ п/п</b>	<b>Наименование водного объекта</b>	<b>Дата оказания услуг</b>
<b>Московский район</b>		
1	<b>Пруд б/н (Пулковский парк) (3580)</b>	05-07.08
<b>Приморский район</b>		
1	<b>Мартыновский пруд (Мартыновский сквер) (3212)</b>	19-21.08
2	<b>Пруд б/н (сквер Генерала Селезнева) (3346)</b>	19-21.08
<b>Пушкинский район</b>		
1	<b>Пруд б/н (5292)</b>	01.08
2	<b>4-й Нижний (Иорданский) пруд (3689)</b>	08.08
3	<b>5-й Нижний (Купальный) пруд (3686)</b>	09.08


Начальник УОЭБВО



А.А.Безруков

**СОГЛАСОВАНО**

Представитель Государственного заказчика  
Начальник Управления обеспечения экологической  
безопасности Комитета

  
И.В. Тесленко  
2024 г.

УТВЕРЖДАЮ  
Представитель Исполнителя  
Первый заместитель генерального директора  
СПб ГУП «Экострой»



Н.А. Тихомиров  
2024 г.

**ГРАФИК**  
оказания услуг по кошению водной растительности на акватории водоемов  
**Петродворцового района Санкт-Петербурга**  
на август 2024 г.

№ п/п	Наименование водного объекта	август																																	
		1	2	3	4	5	6	7	8	9	10	11	12	13	14	15	16	17	18	19	20	21	22	23	24	25	26	27	28	29	30	31			
1	Английский пруд (северная часть от пешеходного мостика до Санкт-Петербургского пр.) (2502)																																		
2	Английский пруд (южная часть между Черным прудом и ж/д) (2502)																																		
3	Ольгин пруд (Колонистский парк, Петродворец) (2536)																																		
4	Орловский пруд (вдоль Санкт-Петербургского шоссе) (2665)																																		
5	Красный (Верхний) пруд (2727)																																		

Начальник УОЭБВО

А.А. Безруков