

№ п/п	Наименование водного объекта	сентябрь																														
		1	2	3	4	5	6	7	8	9	10	11	12	13	14	15	16	17	18	19	20	21	22	23	24	25	26	27	28	29	30	
10	Бумажный канал (1325), акватория на всем протяжении																															
11	р. Екатеринбургска (1322), акватория от Екатеринбургского моста до р. Таракановка																															
12	р. Таракановка (1324), акватория на всем протяжении																															
13	Пруд 6/н (парк Екатеринбург) (3520), акватория по всему периметру																															
14	Пруд 6/н (парк Екатеринбург) (3521), акватория по всему периметру																															
15	Пруд 6/н (парк Екатеринбург) (3524), акватория по всему периметру																															
16	Пруд 6/н (парк Екатеринбург) (6624), акватория по всему периметру																															
17	Пруд 6/н (Осуповский сад) (3513), акватория по всему периметру																															
18	Пруд 6/н (парк Екатеринбург) (3522), акватория по всему периметру																															
19	Пруд 6/н (парк Екатеринбург) (3523), акватория по всему периметру																															


Зам. начальника УОЭБВО



Н.П.Панина

СОГЛАСОВАНО

Представитель Государственного Заказчика
Начальник Управления обеспечения экологической
безопасности Комитета



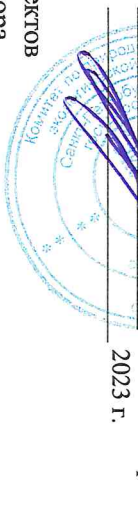
И. В. Тесленко
2023 г.

Оказание услуг по ликвидации загрязнений и засорения водных объектов
Василеостровского района Санкт-Петербурга от наплавленного мусора

на сентябрь 2023 г.

ГРАФИК

УТВЕРЖДАЮ
Представитель Исполнителя
Первый заместитель генерального директора
СПб ГУП «Экострой»



Н. А. Тихомиров
2023 г.

№	Наименование водного объекта	сентябрь																														
		1	2	3	4	5	6	7	8	9	10	11	12	13	14	15	16	17	18	19	20	21	22	23	24	25	26	27	28	29	30	
1.1	р. Большая Нева (1170), акватория от Стрелки В. О. до Благовещенского моста				█																											
1.2	р. Большая Нева (1170), акватория от Благовещенского моста до 22 линии В. О.							█																								
2.1	р. Малая Нева (1169), акватория от Стрелки В. О. до Тучкова моста								█																							
2.2	р. Малая Нева (1169), акватория от Тучкова моста до д.19а, литеры Д по Уральской ул.									█																						
3	р. Смоленка (1168), акватория на всем протяжении																															

Зам. начальника УОЭБВО



Н. П. Панина

№ п/п	Наименование водного объекта	сентябрь																															
		1	2	3	4	5	6	7	8	9	10	11	12	13	14	15	16	17	18	19	20	21	22	23	24	25	26	27	28	29	30		
29	Пруд б/н (Шуваловский парк) (2920), акватория по всему периметру																																
30	Пруд б/н (Шуваловский парк) (2880), акватория по всему периметру																																
31	Пруд б/н (Шуваловский парк) (2884), акватория по всему периметру																																
32	Пруд б/н (Шуваловский парк) (2895), акватория по всему периметру																																
33	Озеро Финское (3128), акватория по всему периметру																																
34	Озеро Глухое (3134), акватория по всему периметру																																
35	Озеро Большое Осиноропинское (3126), акватория по всему периметру																																
36	Озеро Среднее (Дворцовое) (3125), акватория по всему периметру																																
37	Пруд б/н (парк Сосновка) (3029), акватория по всему периметру																																
38	Пруд б/н (парк Сосновка) (3030), акватория по всему периметру																																
39	Пруд б/н (парк Сосновка) (3038), акватория по всему периметру																																
40	Пруд б/н (Ланской сад) (3013), акватория по всему периметру																																
41	Нижнее Большое Суздальское озеро (3129), акватория к югу от створа ул. Жени Епоровой																																
42	Среднее Суздальское озеро (3130), акватория по всему периметру																																
43	Верхнее Суздальское озеро (3131), акватория по всему периметру																																
44	Пруд б/н (3023), акватория по всему периметру																																
45	Пруд б/н (Парголово) (6333), акватория по всему периметру																																

Зам. начальника УОЭБВО


Н.П.Панина

СОГЛАСОВАНО

Представитель Государственного Заказчика
 Начальник/Управляющий обеспечения экологической
 безопасности Комитета

М.Е. Коваленко
 И.В. Гелстенко
 2023 г.

УТВЕРЖДАЮ
 Представитель Исполнителя
 Первый заместитель генерального директора
 СПб ГУП «Экострой»

Н.А. Тихомиров
 2023 г.

ГРАФИК
 оказания услуг по ликвидации загрязнения и засорения водных объектов
 Калининского района Санкт-Петербурга от названного мусора
 на сентябрь 2023 г.

№ п/п	Наименование водного объекта	сентябрь																														
		1	2	3	4	5	6	7	8	9	10	11	12	13	14	15	16	17	18	19	20	21	22	23	24	25	26	27	28	29	30	
1	р. Лева (1241), акватория от Пискаревского пр. до Литейного моста																															
2.1	Муринский ручей (1132), акватория от Тихорезского пр. до водоподпорной плотины																															
2.2	Муринский ручей (1132), акватория от водоподпорной плотины до плотины с водопропускным сооружением у ул. Руставели (ул. Руставели, дом 42а, сооружение 1, литера А)																															
3	Пруда б/н (ул. Ольги Форш) (3209), акватория по всему периметру																															
4	Пруда б/н (сад Бенуа) (3399), акватория по всему периметру																															
5	Пруда б/н (сад Бенуа) (3403), акватория по всему периметру																															
6	Пруда б/н (Учительская ул.-Светлановский пр.) (3398), акватория по всему периметру																															
7	Полостровский пруд (сквер Бетбородко) (3222), акватория по всему периметру																															
8	Пруда б/н (у двора спорта «Зенит») (3400), акватория по всему периметру																															
9	Пруда б/н (3217), акватория по всему периметру																															
10	Пруда б/н (4405), акватория по всему периметру																															


Зам. начальника УОЭБВО

Н.П. Панина

Н.П. Панина

№ п/п	Наименование водного объекта	сентябрь																														
		1	2	3	4	5	6	7	8	9	10	11	12	13	14	15	16	17	18	19	20	21	22	23	24	25	26	27	28	29	30	
37	Пруд б/н (Петро-Славянка) (4788), акватория по всему периметру																															
38	Пруд б/н (4712), акватория по всему периметру																															
39	Пруд б/н (4714), акватория по всему периметру																															
40	Пруд б/н (6775), акватория по всему периметру																															
41	Пруд б/н (4755), акватория по всему периметру																															

Зам. начальника УОЭБВО



Н.П.Панина

СОГЛАСОВАНО

Представитель Государственного Заказчика
 Начальник Управления обеспечения экологической
 безопасности Комитета

(Signature)
 И.Д. Тесленко
 2023 г.

УТВЕРЖДАЮ
 Представитель Исполнителя
 Первый заместитель генерального директора
 СПб ГУП «Экострой»

(Signature)
 Н.А. Тихомиров
 2023 г.

ГРАФИК

оказания услуг по ликвидации загрязнений и засорения водных объектов
 Красногвардейского района Санкт-Петербурга от наплавающего мусора
 на сентябрь 2023 г.

№ п/п	Наименование водного объекта	сентябрь																																		
		1	2	3	4	5	6	7	8	9	10	11	12	13	14	15	16	17	18	19	20	21	22	23	24	25	26	27	28	29	30					
1	р. Нева (1241), акватория от ж/д моста через р. Нева до Пискаревского пр.																																			
2	р. Охта (1103), акватория от плотины Ржевского гидроузла на р. Б. Охта (улица Коммуны, д.69, сооружение I, литера А) до устья																																			
3	р. Оккервиль (1126), акватория от ж/д моста до р. Охта																																			
4	Запула на р. Лапка (Жерновка) (1120), акватория по всему периметру на участке от ул. Коммуны до ТТС																																			
5	р. Дубыя (р. Дуина) (1104), акватория от Рабовского шоссе до впадения в р. Охта																																			
6	Пруд 6/н (Малоохтинский парк) (2781), акватория по всему периметру																																			
7	Пруд 6/н (парк Магиновка) (2862), акватория по всему периметру																																			
8	Пруд 6/н (Полостровский парк) (2861), акватория по всему периметру																																			
9	Пруд 6/н (Полостровский парк) (2762), акватория по всему периметру																																			
10	Пруд 6/н (сад Передовиков) (2859), акватория по всему периметру																																			
11	Пруд 6/н (Полостровский парк) (2763), акватория по всему периметру																																			
12	Пруд 6/н (6107), акватория по всему периметру																																			
13	Водоохранилище Охтинский Разлив (2870), акватория в районе д. 34 по Капсюльному шоссе																																			

Зам. начальника УОЭБВО

(Signature)
 Н.П.Ланина

№ п/п	Наименование водного объекта	сентябрь																														
		1	2	3	4	5	6	7	8	9	10	11	12	13	14	15	16	17	18	19	20	21	22	23	24	25	26	27	28	29	30	
25	Озеро Безымянное (2388), участок акватории вдоль пр. Красных Командиров (в районе пляжа Безымянного озера)																															
26	Гореловское озеро (2341), акватория по всему периметру																															
27	Пруд 6/н (6945), акватория по всему периметру																															
28	Гетманский пруд (2185), акватория по всему периметру																															
29	Пруд 6/н (Полежаевский парк) (2234), акватория по всему периметру																															
30	Пруд 6/н (Полежаевский парк) (2236), акватория по всему периметру																															
31	Пруд 6/н (Полежаевский парк) (2237), акватория по всему периметру																															
32	Пруд 6/н (Полежаевский парк) (2238), акватория по всему периметру																															
33	Пруд 6/н (2307), акватория по всему периметру																															
34	Пруд 6/н (2308), акватория по всему периметру																															
35	Пруд 6/н (2309), акватория по всему периметру																															
36	Пруд 6/н (Южно-Приморский парк) (2063), акватория по всему периметру																															
37	Пруд 6/н (Южно-Приморский парк) (2066), акватория по всему периметру																															
38	Пруд 6/н (Дудергофский) (Полежаевский парк) (2187), акватория по всему периметру																															
39	Пруд 6/н (Полежаевский парк) (6666), акватория по всему периметру																															
40	Пруд 6/н (2426), акватория по всему периметру																															
41	Пруд 6/н (Южно-Приморский парк) (2186), акватория по всему периметру																															
42	Пруд 6/н (парк Красное Село) (2244), акватория по всему периметру																															

Зам. начальника УОЭБВО



Н.П.Панина

СОГЛАСОВАНО

Представитель Государственного Заказчика
Начальник Управления обеспечения экологической
безопасности Комитета

И. В. Тесленко
2023 г.

УТВЕРЖДАЮ
Представитель Исполнителя
Первый заместитель Генерального директора
СПб ГУП «Экострой»

Н. А. Тихомиров
2023 г.

ГРАФИК

оказания услуг по ликвидации загрязнений и засорения водных объектов
Кронштадтского района Санкт-Петербурга от наплывного мусора
на сентябрь 2023 г.

№ п/п	Наименование водного объекта	сентябрь																														
		1	2	3	4	5	6	7	8	9	10	11	12	13	14	15	16	17	18	19	20	21	22	23	24	25	26	27	28	29	30	
1	Обводный канал (764), акватория от Петровской ул. до Итальянского пруда																															
2	Канал Петровский (765), акватория от Петровского дока до западной дамбы Усть-Рогатки (1П) и до восточной дамбы Усть- Рогатки (1П)																															
3	Канал Кронверкский (г.Кронштадт) (4417, 3501, 3502, 3503, 7199), акватория от ул. Зоимова, д.21 до Северной батарды																															

Зам. начальника УОЭБВО

Н.И. Планина


№ пп	Наименование волнового объекта	сентябрь																															
		1	2	3	4	5	6	7	8	9	10	11	12	13	14	15	16	17	18	19	20	21	22	23	24	25	26	27	28	29	30		
4	Быстрый ручей (1234), акватория участка выше Приморского шоссе (по всей ширине)																																
5	6-ой Зеленогорский ручей (1277), акватория от Комсомольской ул. до д. 38 по Красноармейской ул. (по всей ширине)																																
6	Вологлинный канал (1252), акватория от водосбора на Вологлинном канале (ул. Мосина, 7 сооружение 1) до парка Дубки (правый берег) и до ул.Инструментальщиков д.9 (левый берег)																																
7.1	Озеро Сестрорецкий Разлив (3229), акватория между Приморским шоссе, пер. Свободы, ул.Васкова и ул.Мосина (центр)																																
7.2	Озеро Сестрорецкий Разлив (3229), акватория от створа ул.Коробичина до границы Государственного природного заказника «Сестрорецкое болото» (за исключением акватории вдоль пляжа Зеленая гора)																																
8	Пруд 6/н (4125), акватория по всему периметру																																
9	Пруд 6/н (сквер 6/н на 38-м км Приморского шоссе) (4114), акватория по всему периметру																																

Зам. начальника УОЭБВО



Н.Л.Панина

СОГЛАСОВАНО
 Представитель Государственного Заказчика
 Начальник Управления обеспечения экологической
 безопасности Комитета


 И.В. Тесленко
 2023 г.

УТВЕРЖДАЮ
 Представитель Исполнителя
 Первый заместитель генерального директора
 СПб ГУП «Экострой»


 Н.А. Тихомиров
 2023 г.

ГРАФИК

оказания услуг по ликвидации загрязнений и засорения водных объектов
 Невского района Санкт-Петербурга от наплывного мусора
 на сентябрь 2023 г.

№ п/п	Наименование водного объекта	сентябрь																															
		1	2	3	4	5	6	7	8	9	10	11	12	13	14	15	16	17	18	19	20	21	22	23	24	25	26	27	28	29	30		
1	р. Невы (1241), акватория от устья р. Славянка до Обводного канала (П) (кроме участка напротив храма по адресу пр. Обуховской Обороны д.24 лит. А -100м), от Октябрьской наб. д.29 лит. Г до ж/д моста через р. Неву (П)																																
2	р. Славянка (1331), акватория от впадения в р. Неву до границы Колпинского района СПб (16 м вверх по течению от 1-го ж/д моста)																																
3	р. Оккервиль (1126), акватория от ул. Дыбенко до границы Красногвардейского района СПб (10 м вниз по течению от Большого Дыбенковского моста)																																
4	Обводный канал (1243), акватория от р. Невы до Американских мостов (наб. Обводного канала д.43, сооружение 1, литера А)																																
5.1	р. Утка (1345), акватория от пересечения с Русановской ул. в сторону административной границы вверх по течению																																
5.2	р. Утка (1345), акватория от пересечения с Русановской ул. вниз по течению																																
6	р. Мурышка (1344), акватория от ж/д дороги до впадения в р. Стартак																																
7	р. Стартак (1346), акватория на всем протяжении																																
8	Пруд 6/н (парка им. Есенина) (3519), акватория по всему периметру																																
9	Пруд 6/н (Козлов ручей) (3539), акватория по всему периметру																																

Зам. начальника УОЭБВО


 Н.Л. Панина

№ п/п	Наименование водного объекта	сентябрь																														
		1	2	3	4	5	6	7	8	9	10	11	12	13	14	15	16	17	18	19	20	21	22	23	24	25	26	27	28	29	30	
9	р. Карповка (1262), акватория на всем протяжении																															
10	р. Крестовка (1264), акватория на всем протяжении																															
11	Малый канал (1304), акватория на всем протяжении																															
12	Большой канал (1266), акватория на всем протяжении																															
13	р. Чухонка (Приморский парк Победы) (1265), акватория от 3-го Паркового моста до водопускового сооружения																															
14	Гребной канал (1222), акватория по всему периметру на участке между Северной дорогой и набережной Гребного канала																															
15	Пруд 6/н (Александровский парк) (3801), акватория по всему периметру																															
16	Пруд Петровский (Петровский парк (Б.Петровский парк)) (3223), акватория по всему периметру																															
17	Пруд 6/н (Лолухинский сад) (6562), акватория по всему периметру																															
18	Пруд 6/н (парк Тихий отдых) (4336), акватория по всему периметру																															
19	Пруд 6/н (парк Тихий отдых) (6564), акватория по всему периметру																															
20	Крестовый пруд (Приморский парк Победы) (3343), акватория по всему периметру																															

Зам. начальника УОЭБВО



Н.П.Панина

№ п/п	Наименование водного объекта	сентябрь																															
		1	2	3	4	5	6	7	8	9	10	11	12	13	14	15	16	17	18	19	20	21	22	23	24	25	26	27	28	29	30		
42	Пруд б/н (Ломоносов) (2714), акватория по всему периметру																																
43	Пруд б/н (парк усадьбы Зубовых) (2717), акватория по всему периметру																																
44	Пруд б/н (парк усадьбы Зубовых) (2719), акватория по всему периметру																																
45	Пруд б/н (Ломоносов) (2721), акватория по всему периметру																																
46	Пруд б/н (Ломоносов) (2738), акватория по всему периметру																																
47	Пруд б/н (парк усадьбы Мордвиновых) (2742), акватория по всему периметру																																
48	Пруд б/н (Стрельна) (2654), акватория по всему периметру																																
49	Пруд б/н (Стрельна) (2660), акватория по всему периметру																																
50	Пруд б/н (2732), акватория по всему периметру																																
51	Пруд б/н (2740), акватория по всему периметру																																
52	Орловский пруд (2665), акватория вдоль Санкт-Петербургского шоссе																																


Зам. начальника УОЭБВО



Н.П. Данина

СОГЛАСОВАНО

Представитель Государственного Заказчика
 Начальник Управления обеспечения экологической
 безопасности Комитета


 И.В. Терленко
 2023 г.

УТВЕРЖДАЮ
 Представитель Исполнителя
 Первый заместитель генерального директора
 СПб ГУП «Экострой»



 Н.А. Гихомиров
 2023 г.

ГРАФИК
 оказания услуг по ликвидации загрязнения и засорения водных объектов
 Центрального района Санкт-Петербурга от наплавающего мусора
 на сентябрь 2023 г.

№ п/п	Наименование водного объекта	сентябрь																														
		1	2	3	4	5	6	7	8	9	10	11	12	13	14	15	16	17	18	19	20	21	22	23	24	25	26	27	28	29	30	
1	р. Нева (1241), акватория от истока Обводного канала до Дворцового моста																															
2	р. Мойка (1244), акватория от р. Фонтанки до Гороховой ул.																															
3	р. Фонтанка (1269), акватория от р. Нева до Гороховой ул. (П) и до Бородинской ул. (Л)																															
4	Канал Грибоедова (1271), акватория от р. Мойка до Гороховой ул.																															
5	р. Монастырка (1270), акватория на всем протяжении																															
6	Обводный канал (1243), акватория от р. Нева до ул. К. Заслонова																															
7	Зимняя канавка (1306), акватория на всем протяжении																															
8	Лебяжья канавка (1305), акватория на всем протяжении																															
9	Пруд б/н (Таврический сад) (3224), акватория по всему периметру																															

Зам. начальника УОЭБВО



Н.П. Панина