


№ п/п	Наименование водного объекта	Август																																
		1	2	3	4	5	6	7	8	9	10	11	12	13	14	15	16	17	18	19	20	21	22	23	24	25	26	27	28	29	30	31		
9	Крюков канал (1297), акватория на всем протяжении																																	
10	Бумажный канал (1325), акватория на всем протяжении																																	
11	р. Екатерингофка (1322), акватория от Екатерингофского моста до р. Таракановка																																	
12	р. Таракановка (1324), акватория на всем протяжении																																	
13	Пруд 6/н (парк Екатерингоф) (3520), акватория по всему периметру																																	
14	Пруд 6/н (парк Екатерингоф) (3521), акватория по всему периметру																																	
15	Пруд 6/н (парк Екатерингоф) (3524), акватория по всему периметру																																	
16	Пруд 6/н (парк Екатерингоф) (6624), акватория по всему периметру																																	
17	Пруд 6/н (Юсуповский сад) (3513), акватория по всему периметру																																	
18	Пруд 6/н (парк Екатерингоф) (3522), акватория по всему периметру																																	
19	Пруд 6/н (парк Екатерингоф) (3523), акватория по всему периметру																																	

Начальник УОЭБВО

А.А. Безруков

СОГЛАСОВАНО

Представитель Государственного Заказчика
Начальник Управления обеспечения экологической
безопасности Комитета



И.В.Тселенко
2023 г.

ГРАФИК

Оказания услуг по ликвидации загрязнения и засорения водных объектов
Василеостровского района Санкт-Петербурга от наплавленного мусора
на август 2023 г.

УТВЕРЖДАЮ
Представитель Исполнительного
Заместитель генерального директора
по гидротехническим и проектным работам
СПб ГУП «Экострой»




Н.М.Яковлева
2023 г.

август

№	Наименование водного объекта	август																																
		1	2	3	4	5	6	7	8	9	10	11	12	13	14	15	16	17	18	19	20	21	22	23	24	25	26	27	28	29	30	31		
1.1	р. Большая Нева (1170), акватория от Стрелки В.О. до Благовещенского моста																																	
1.2	р. Большая Нева (1170), акватория от Благовещенского моста до 22 линии В.О.																																	
2.1	р. Малая Нева (1169), акватория от Стрелки В.О. до Тучкова моста																																	
2.2	р. Малая Нева (1169), акватория от Тучкова моста до д.19а, литера Д по Урайской ул.																																	
3	р. Смоленка (1168), акватория на всем протяжении																																	

Начальник УОЭБВО



А.А.Безруков



№ п/п	Наименование водного объекта	август																																
		1	2	3	4	5	6	7	8	9	10	11	12	13	14	15	16	17	18	19	20	21	22	23	24	25	26	27	28	29	30	31		
37	Пруд 6/п (Петро-Ставлянка) (4788), акватория по всему периметру																																	
38	Пруд 6/п (4712), акватория по всему периметру																																	
39	Пруд 6/п (4714), акватория по всему периметру																																	
40	Пруд 6/п (6775), акватория по всему периметру																																	
41	Пруд 6/п (4755), акватория по всему периметру																																	


Начальник УОБВ



А.А. Безруков

СОГЛАСОВАНО

Представитель Государственного Заказчика
Начальник Управления обеспечения экологической
безопасности Комитета


И.В. Федченко
2023 г.

оказания услуг по ликвидации загрязнений и засорения водных объектов
Кронштадтского района Санкт-Петербурга от наплывного мусора

на август 2023 г.

ГРАФИК

август

№ п/п	Наименование водного объекта	август																																
		1	2	3	4	5	6	7	8	9	10	11	12	13	14	15	16	17	18	19	20	21	22	23	24	25	26	27	28	29	30	31		
1	Обводный канал (764), акватория от Петровской ул. до Итальянского пруда																																	
2	Канал Петровский (765), акватория от Петровского дока до западной дамбы Усть-Рогатки (П) и до восточной дамбы Усть-Рогатки (Л)																																	
3	Канал Кронверкский (г.Кронштадт) (4417, 3501, 3502, 3503, 7199), акватория от ул.Зоимова, д.21 до Северной батареи																																	

Начальник УОЭБВО



А.А. Безруков

УТВЕРЖДАЮ

Представитель Исполнителя
Заместитель генерального директора
по гидротехническим и проектным работам
СПб ГУП «Экострой»


Н.М. Яковлева
2023 г.

№ п/п	Наименование водного объекта	август																																	
		1	2	3	4	5	6	7	8	9	10	11	12	13	14	15	16	17	18	19	20	21	22	23	24	25	26	27	28	29	30	31			
42	Пруд б/н (Ломоносов) (2714), акватория по всему периметру																																		
43	Пруд б/н (парк усадьбы Зубовых) (2717), акватория по всему периметру																																		
44	Пруд б/н (парк усадьбы Зубовых) (2719), акватория по всему периметру																																		
45	Пруд б/н (Ломоносов) (2721), акватория по всему периметру																																		
46	Пруд б/н (Ломоносов) (2738), акватория по всему периметру																																		
47	Пруд б/н (парк усадьбы Мордвиновых) (2742), акватория по всему периметру																																		
48	Пруд б/н (Стрельна) (2654), акватория по всему периметру																																		
49	Пруд б/н (Стрельна) (2660), акватория по всему периметру																																		
50	Пруд б/н (2732), акватория по всему периметру																																		
51	Пруд б/н (2740), акватория по всему периметру																																		
52	Орловский пруд (2665), акватория вдоль Санкт-Петербургского шоссе																																		

Начальник УОЭБВО



А.А. Безруков

СОГЛАСОВАНО
 Представитель Государственного Заказчика
 Начальник Управления обеспечения экологической
 безопасности Комитета



 И.В.Тесленко
 2023 г.


ГРАФИК
 оказания услуг по ликвидации загрязнения и засорения водных объектов
Центрального района Санкт-Петербурга от наплывного мусора
 на август 2023 г.

УТВЕРЖДАЮ
 Представитель Исполнителя
 Заместитель-генерального директора
 по гидротехническим и проектным работам
 СПб ГУП «Экострой»

 Н.М.Яковлева
 2023 г.

№ п/п	Наименование водного объекта	август																															
		1	2	3	4	5	6	7	8	9	10	11	12	13	14	15	16	17	18	19	20	21	22	23	24	25	26	27	28	29	30	31	
1	р. Нева (1241), акватория от истока Обводного канала до Дворцового моста																																
2	р. Мойка (1244), акватория от р.Фонтанки до Гороховой ул.																																
3	р. Фонтанка (1269), акватория от р. Нева до Гороховой ул. (П) и до Бородинской ул. (Д)																																
4	Канал Грибоедова (1271), акватория от р. Мойка до Гороховой ул.																																
5	р. Монастырка (1270), акватория на всем протяжении																																
6	Обводный канал (1243), акватория от р. Нева до ул. К. Заслонова																																
7	Зимняя канавка (1306), акватория на всем протяжении																																
8	Лебяжья канавка (1305), акватория на всем протяжении																																
9	Пруд б/н (Гаврицкий сад) (3224), акватория по всему периметру																																

Начальник УОЭБВО



А.А.Безруков

