



№ п/п	Наименование водного объекта	октябрь																																	
		1	2	3	4	5	6	7	8	9	10	11	12	13	14	15	16	17	18	19	20	21	22	23	24	25	26	27	28	29	30	31			
10	Бумажный канал (1325), акватория на всем протяжении																																		
11	р. Екатерингофка (1322), акватория от Екатерингофского моста до р. Таракановка																																		
12	р. Таракановка (1324), акватория на всем протяжении																																		
13	Пруд б/н (парк Екатерингоф) (3520), акватория по всему периметру																																		
14	Пруд б/н (парк Екатерингоф) (3521), акватория по всему периметру																																		
15	Пруд б/н (парк Екатерингоф) (3524), акватория по всему периметру																																		
16	Пруд б/н (парк Екатерингоф) (6624), акватория по всему периметру																																		
17	Пруд б/н (Осуповский сад) (3513), акватория по всему периметру																																		
18	Пруд б/н (парк Екатерингоф) (3522), акватория по всему периметру																																		
19	Пруд б/н (парк Екатерингоф) (3523), акватория по всему периметру																																		

Начальник УОЭБВО


А.А. Безруков






**СОГЛАСОВАНО**

Представитель Государственного Заказчика  
ВНИС Начальник Управления обеспечения экологической  
безопасности Комитета

  
И.В.Тесленко  
2023 г.


**УТВЕРЖДАЮ**  
Представитель Исполнителя  
Первый заместитель генерального директора  
СПб ГУП «Экострой»

  
Н.А.Тихомиров  
2023 г.

**ГРАФИК**  
оказания услуг по ликвидации загрязнений и засорения водных объектов  
Василеостровского района Санкт-Петербурга от наплывающего мусора  
на октябрь 2023 г.

№	Наименование водного объекта	октябрь																																
		1	2	3	4	5	6	7	8	9	10	11	12	13	14	15	16	17	18	19	20	21	22	23	24	25	26	27	28	29	30	31		
1.	р. Большая Нева (1170), акватория от Стрелки В.О. до Благоевшенского моста																																	
1.	р. Большая Нева (1170), акватория от Благоевшенского моста до 22 линии В.О.																																	
2.	р. Малая Нева (1169), акватория от Стрелки В.О. до Тучкова моста																																	
2.	р. Малая Нева (1169), акватория от Тучкова моста до д. 19а, литера Д по Уральской ул.																																	
3	р. Смоленка (1168), акватория на всем протяжении																																	

Начальник УОЭБВО



А.А.Безруков







№ п/п	Наименование водного объекта	октябрь																																		
		1	2	3	4	5	6	7	8	9	10	11	12	13	14	15	16	17	18	19	20	21	22	23	24	25	26	27	28	29	30	31				
29	Пруд б/н (Шуваловский парк) (2920), акватория по всему периметру																																			
30	Пруд б/н (Шуваловский парк) (2880), акватория по всему периметру																																			
31	Пруд б/н (Шуваловский парк) (2884), акватория по всему периметру																																			
32	Пруд б/н (Шуваловский парк) (2895), акватория по всему периметру																																			
33	Озеро Финское (3128), акватория по всему периметру																																			
34	Озеро Глухое (3134), акватория по всему периметру																																			
35	Озеро Большое Осинорощинское (3126), акватория по всему периметру																																			
36	Озеро Среднее (Дворцовое) (3125), акватория по всему периметру																																			
37	Пруд б/н (парк Сосновка) (3029), акватория по всему периметру																																			
38	Пруд б/н (парк Сосновка) (3030), акватория по всему периметру																																			
39	Пруд б/н (парк Сосновка) (3038), акватория по всему периметру																																			
40	Пруд б/н (Ланской сад) (3013), акватория по всему периметру																																			
41	Нижнее Большое Суздальское озеро (3129), акватория к югу от створа ул. Жени Егоровой																																			
42	Среднее Суздальское озеро (3130), акватория по всему периметру																																			
43	Верхнее Суздальское озеро (3131), акватория по всему периметру																																			
44	Пруд б/н (3023), акватория по всему периметру																																			
45	Пруд б/н (Парголово) (6333), акватория по всему периметру																																			

Начальник УОЭБВО

А.А.Безруков



**СОГЛАСОВАНО**

Представитель Государственного Заказчика  
*ВРИС* Начальник Управления обеспечения экологической безопасности Комитета



И.В. Тесленко  
2023 г.

**УТВЕРЖДАЮ**

Представитель Исполнителя  
Первый заместитель генерального директора  
СПб ГУП «Экострой»



Н.А. Тихомиров  
2023 г.

**ГРАФИК**  
оказания услуг по ликвидации загрязнений и засорения водных объектов  
Калининского района Санкт-Петербурга от наплыва мусора  
на октябрь 2023 г.

№ п/п	Наименование водного объекта	октябрь																																			
		1	2	3	4	5	6	7	8	9	10	11	12	13	14	15	16	17	18	19	20	21	22	23	24	25	26	27	28	29	30	31					
1	р. Нева (1241), акватория от Пискаревского пр. до Литейного моста																																				
2.1	Муринский ручей (1132), акватория от Тихорецкого пр. до водополпорной плотины																																				
2.2	Муринский ручей (1132), акватория от водополпорной плотины до плотины с водопропускным сооружением у ул. Руставели (ул. Руставели, дом 42а, сооружение: 1, литер А)																																				
3	Пруд б/н (ул. Ольги Форш) (3209), акватория по всему периметру																																				
4	Пруд б/н (саг Велю) (3399), акватория по всему периметру																																				
5	Пруд б/н (саг Велю) (3403), акватория по всему периметру																																				
6	Пруд б/н (Учительская ул.-Светлановский пр.) (3398), акватория по всему периметру																																				
7	Подюстровский пруд (сквер Безбородко) (3222), акватория по всему периметру																																				
8	Пруд б/н (У двора спорта «Зенит») (3400), акватория по всему периметру																																				
9	Пруд б/н (3217), акватория по всему периметру																																				
10	Пруд б/н (4405), акватория по всему периметру																																				

Начальник УОЭБВО



А.А. Безруков














№ п/п	Наименование водного объекта	Октябрь																																
		1	2	3	4	5	6	7	8	9	10	11	12	13	14	15	16	17	18	19	20	21	22	23	24	25	26	27	28	29	30	31		
37	Пруд 6/н (Петро-Славянка) (4788), акватория по всему периметру																																	
38	Пруд 6/н (4712), акватория по всему периметру																																	
39	Пруд 6/н (4714), акватория по всему периметру																																	
40	Пруд 6/н (6775), акватория по всему периметру																																	
41	Пруд 6/н (4755), акватория по всему периметру																																	

Начальник УОЭБВО



А.А.Безруков



**СОГЛАСОВАНО**

Представитель Государственного Заказчика  
 Начальник Управления обеспечения экологической  
 безопасности Комитета

*И.В. Тесленко*  
 И.В. Тесленко  
 2023 г.

**УТВЕРЖДАЮ**  
 Представитель Исполнителя  
 Первый заместитель генерального директора  
 СПб ГУП «Экострой»

*Н.А. Тихомиров*  
 Н.А. Тихомиров  
 2023 г.

Оказание услуг по ликвидации загрязнения и засорения водных объектов  
 Красногвардейского района Санкт-Петербурга от наплавленного мусора  
 на октябрь 2023 г.

№ п/п	Наименование водного объекта	Октябрь																																
		1	2	3	4	5	6	7	8	9	10	11	12	13	14	15	16	17	18	19	20	21	22	23	24	25	26	27	28	29	30	31		
1	р. Нева (1241), акватория от ж/д моста через р.Нева до Пискаревского пр.																																	
2	р. Охта (1103), акватория от плотины Ржевского гидроузла на р.Б.Охта (улица Коммуны, д.69, сооружение 1, литера А) до устья																																	
3	р. Оккервиль (1126), акватория от ж/д моста до р. Охта																																	
4	Запруда на р.Ланка (Жерновка) (1120), акватория по всему периметру на участке от ул.Коммуны до ГТС																																	
5	р. Дубья (р. Луна) (1104), акватория от Рыбовского шоссе до впадения в р. Охта																																	
6	Пруда б/н (Малоохтинский парк) (2781), акватория по всему периметру																																	
7	Пруда б/н (парк Малиновка) (2862), акватория по всему периметру																																	
8	Пруда б/н (Полостровский парк) (2861), акватория по всему периметру																																	
9	Пруда б/н (Полостровский парк) (2762), акватория по всему периметру																																	
10	Пруда б/н (сад Чергаевиков) (2859), акватория по всему периметру																																	
11	Пруда б/н (Полостровский парк) (2763), акватория по всему периметру																																	
12	Пруда б/н (6107), акватория по всему периметру																																	
13	Волохранилище Охтинский Разлив (2870), акватория в районе д. 34 по Капсюльному шоссе																																	

Начальник УОЭБВО

*А.А. Безруков*

А.А. Безруков







№ п/п	Наименование водного объекта	ОКТОБЬ																																		
		1	2	3	4	5	6	7	8	9	10	11	12	13	14	15	16	17	18	19	20	21	22	23	24	25	26	27	28	29	30	31				
27	Пруд б/н (6945), акватория по всему периметру																																			
28	Гетманский пруд (2185), акватория по всему периметру																																			
29	Пруд б/н (Полежаевский парк) (2234), акватория по всему периметру																																			
30	Пруд б/н (Полежаевский парк) (2236), акватория по всему периметру																																			
31	Пруд б/н (Полежаевский парк) (2237), акватория по всему периметру																																			
32	Пруд б/н (Полежаевский парк) (2238), акватория по всему периметру																																			
33	Пруд б/н (2307), акватория по всему периметру																																			
34	Пруд б/н (2308), акватория по всему периметру																																			
35	Пруд б/н (2309), акватория по всему периметру																																			
36	Пруд б/н (Ожно-Приморский парк) (2063), акватория по всему периметру																																			
37	Пруд б/н (Ожно-Приморский парк) (2066), акватория по всему периметру																																			
38	Пруд б/н (Дулертофский) (Полежаевский парк) (2187), акватория по всему периметру																																			
39	Пруд б/н (Полежаевский парк) (6666), акватория по всему периметру																																			
40	Пруд б/н (2426), акватория по всему периметру																																			
41	Пруд б/н (Ожно-Приморский парк) (2186), акватория по всему периметру																																			
42	Пруд б/н (парк Красное Село) (2244), акватория по всему периметру																																			

Начальник УОБВО




А.А. Безруков



**СОГЛАСОВАНО**

Представитель Государственного Заказчика  
Начальник Управления обеспечения экологической  
безопасности Комитета

  
И.В.Тесленко  
2023 г.

**УТВЕРЖДАЮ**  
Представитель Исполнителя  
Первый заместитель генерального директора  
СПб ГУП «Экострой»

  
Н.А.Тихомиров  
2023 г.

**ГРАФИК**  
оказания услуг по ликвидации загрязнений и засорения водных объектов  
Кронштадтского района Санкт-Петербурга от наплавленного мусора  
на октябрь 2023 г.

№ п/п	Наименование водного объекта	октябрь																																		
		1	2	3	4	5	6	7	8	9	10	11	12	13	14	15	16	17	18	19	20	21	22	23	24	25	26	27	28	29	30	31				
1	Обводный канал (764), акватория от Петровской ул. до Итальянского пруда																																			
2	Канал Петровский (765), акватория от Петровского дока до западной дамбы Усть-Рогатки (II) и до восточной дамбы Усть-Рогатки (II)																																			
3	Канал Кронвержский (г.Кронштадт) (4417, 3501, 3502, 3503, 7199), акватория от ул.Зосимова, д.21 до Северной батареи																																			

Начальник УОЭБВО



А.А.Безруков





№ пп	Наименование водного объекта	ОКТОБЬ																																			
		1	2	3	4	5	6	7	8	9	10	11	12	13	14	15	16	17	18	19	20	21	22	23	24	25	26	27	28	29	30	31					
4	Быстрый ручей (1234), акватория участка выше Приморского шоссе ( по всей ширине)																																				
5	6-ой Зеленогорский ручей (1277), акватория от Комсомольской ул. до д. 38 по Красноармейской ул. (по всей ширине)																																				
6	Водосливной канал (1252), акватория от водосброса на Водосливном канале (ул.Мосина.7 сооружение 1) до парка Дубки (правый берег) и до ул.Инструментальщиков д.9 (левый берег)																																				
7.1	Озеро Сестрорецкий Разлив (3229), акватория между Приморским шоссе, пер. Свободы, ул.Воскова и ул.Мосина (центр)																																				
7.2	Озеро Сестрорецкий Разлив (3229), акватория от створа ул.Коробичина до границы Государственного природного заказника «Сестрорецкое болото» (за исключением акватории вдоль пляжа Зеленая гора)																																				
8	Пруд б/н (4125), акватория по всему периметру																																				
9	Пруд б/н (сквер б/н на 38-м км Приморского шоссе) (4114), акватория по всему периметру																																				

Начальник УОЭБВО

А.А.Безруков



**СОГЛАСОВАНО**

Представитель Государственного Заказчика

Начальник Управления обеспечения экологической безопасности Комитета

*(Подпись)*  
И.В. Тестенко  
2023 г.

**УТВЕРЖДАЮ**

Представитель Исполнителя

Первый заместитель генерального директора СПб ГУП «Экострой»

*(Подпись)*  
Н.А. Тихомиров  
2023 г.

**ГРАФИК**

оказания услуг по ликвидации загрязнений и засорения водных объектов

Невского района Санкт-Петербурга от наплавного мусора

на октябрь 2023 г.

№ п/п	Наименование водного объекта	октябрь																																			
		1	2	3	4	5	6	7	8	9	10	11	12	13	14	15	16	17	18	19	20	21	22	23	24	25	26	27	28	29	30	31					
1	р. Нева (1241), акватория от устья р. Славянка до Обводного канала (П) (кроме участка напротив храма по адресу пр. Обуховской Обороны д.24 лит. А -100м), от Октябрьской наб. д.29 лит.Г до ж/д моста через р.Неву (П)																																				
2	р. Славянка (1331), акватория от впадения в р.Нева до границы Колпинского района СПб (16 м вверх по течению от 1-го ж/д моста)																																				
3	р. Оккервиль (1126), акватория от ул. Дубенко до границы Красногвардейского района СПб (10 м вниз по течению от Большого Яблоневского моста)																																				
4	Обводный канал (1243), акватория от р.Нева до Американских мостов (наб. Обводного канала д.43, сооружение I, литера А)																																				
5.1	р. Утка (1345), акватория от пересечения с Русановской ул. в сторону административной границы вверх по течению																																				
5.2	р. Утка (1345), акватория от пересечения с Русановской ул. вниз по течению																																				
6	р. Мурзинка (1344), акватория от ж/дороги до впадения в р.Спартак																																				
7	р. Спартак (1346), акватория на всем протяжении																																				
8	Пруд б/н (парка им. Есенина) (3519), акватория по всему периметру																																				
9	Пруд б/н (Козлов ручей) (3539), акватория по всему периметру																																				

Начальник УОЭБВО

*(Подпись)*

А.А. Безруков





№ п/п	Наименование волнового объекта	Октябрь																																	
		1	2	3	4	5	6	7	8	9	10	11	12	13	14	15	16	17	18	19	20	21	22	23	24	25	26	27	28	29	30	31			
9	р. Карповка (1262), акватория на всем протяжении																																		
10	р. Крестовка (1264), акватория на всем протяжении																																		
11	Малый канал (1304), акватория на всем протяжении																																		
12	Большой канал (1266), акватория на всем протяжении																																		
13	р. Чухонка (Приморский парк Победы) (1265), акватория от 3-го Паркового моста до водопропускного сооружения																																		
14	Гребной канал (1222), акватория по всему периметру на участке между Северной дорогой и набережной Гребного канала																																		
15	Пруд б/н (Александровский парк) (3801), акватория по всему периметру																																		
16	Пруд Петровский (Петровский парк Б.Петровский парк) (3223), акватория по всему периметру																																		
17	Пруд б/н (Лопухинский сад) (6562), акватория по всему периметру																																		
18	Пруд б/н (парк Тихий отдах) (4336), акватория по всему периметру																																		
19	Пруд б/н (парк Тихий отдах) (6564), акватория по всему периметру																																		
20	Крестовый пруд (Приморский парк Победы) (3343), акватория по всему периметру																																		

Начальник УОЭБВО



А.А. Безруков












№ п/п	Наименование водного объекта	октябрь																																	
		1	2	3	4	5	6	7	8	9	10	11	12	13	14	15	16	17	18	19	20	21	22	23	24	25	26	27	28	29	30	31			
42	Пруд б/н (Ломоносов) (2714), акватория по всему периметру																																		
43	Пруд б/н (парк усадьбы Зубовых) (2717), акватория по всему периметру																																		
44	Пруд б/н (парк усадьбы Зубовых) (2719), акватория по всему периметру																																		
45	Пруд б/н (Ломоносов) (2721), акватория по всему периметру																																		
46	Пруд б/н (Ломоносов) (2738), акватория по всему периметру																																		
47	Пруд б/н (парк усадьбы Мордвиновых) (2742), акватория по всему периметру																																		
48	Пруд б/н (Стрельна) (2654), акватория по всему периметру																																		
49	Пруд б/н (Стрельна) (2660), акватория по всему периметру																																		
50	Пруд б/н (2732), акватория по всему периметру																																		
51	Пруд б/н (2740), акватория по всему периметру																																		
52	Орловский пруд (2665), акватория вдоль Санкт-Петербургского шоссе																																		

Начальник УОЭВВО



А.А. Безруков





№ п/п	Наименование водного объекта	октябрь																																			
		1	2	3	4	5	6	7	8	9	10	11	12	13	14	15	16	17	18	19	20	21	22	23	24	25	26	27	28	29	30	31					
10	Пруд б/н (буферный верхний) (Онтоловский лесопарк) (3225), акватория по всему периметру																																				
11	Пруд б/н (буферный средний) (3226), акватория по всему периметру																																				
12	Пруд б/н (буферный нижний) (аллея Чернобыльцев) (3213), акватория по всему периметру																																				
13	Орловский карьер (3210), акватория по всему периметру																																				
14	Шуваловский карьер (3227) акватория по всему периметру																																				
15	Пруд б/н (Пионерский сад) (3307), акватория по всему периметру																																				

Начальник УОЭБВО

А.А.Безруков





**СОГЛАСОВАНО**

Представитель Государственного Заказчика  
 Начальник Управления обеспечения экологической  
 безопасности Комитета

*И.В. Тесленко*  
 И.В. Тесленко  
 2023 г.

**УТВЕРЖДАЮ**  
 Представитель Исполнителя  
 Первый заместитель генерального директора  
 СПб ГУП «Экострой»

*Н.А. Тихомиров*  
 Н.А. Тихомиров  
 2023 г.

**ГРАФИК**  
 оказания услуг по ликвидации загрязнений и засорения водных объектов  
**Центрального района Санкт-Петербурга от наплывного мусора**  
 на октябрь 2023 г.

№ п/п	Наименование водного объекта	октябрь																																			
		1	2	3	4	5	6	7	8	9	10	11	12	13	14	15	16	17	18	19	20	21	22	23	24	25	26	27	28	29	30	31					
1	р. Нева (1241), акватория от истока Обводного канала до Дворцового моста																																				
2	р. Мойка (1244), акватория от р. Фонтанки до Гороховой ул.																																				
3	р. Фонтанка (1269), акватория от р. Нева до Гороховой ул. (II) и до Бородинской ул. (II)																																				
4	Канал Грибоедова (1271), акватория от р. Мойка до Гороховой ул.																																				
5	р. Монастырка (1270), акватория на всем протяжении																																				
6	Обводный канал (1243), акватория от р. Нева до ул. К. Заслонова																																				
7	Зимняя канавка (1306), акватория на всем протяжении																																				
8	Лебяжья канавка (1305), акватория на всем протяжении																																				
9	Пруд б/н (Таврический сад) (3224), акватория по всему периметру																																				

Начальника УОЭБВО

*А.А. Безруков*  
 А.А. Безруков