



№ п/п	Наименование водного объекта	октябрь																															
		1	2	3	4	5	6	7	8	9	10	11	12	13	14	15	16	17	18	19	20	21	22	23	24	25	26	27	28	29	30	31	
11	р. Екатеринбургска (1322), акватория от Екатеринбургского моста до р.Таракановка																																
12	р.Таракановка (1324), акватория на всем протяжении																																
13	Пруд б/н (парк Екатеринбург) (3520), акватория по всему периметру																																
14	Пруд б/н (парк Екатеринбург) (3521), акватория по всему периметру																																
15	Пруд б/н (парк Екатеринбург) (3524), акватория по всему периметру																																
16	Пруд б/н (парк Екатеринбург) (6624), акватория по всему периметру																																
17	Пруд б/н (Осуповский сад) (3513), акватория по всему периметру																																
18	Пруд б/н (парк Екатеринбург) (3522), акватория по всему периметру																																
19	Пруд б/н (парк Екатеринбург) (3523), акватория по всему периметру																																

Начальник УОЭБВО

А.А. Безруков



СОГЛАСОВАНО
 Представитель Государственного Заказчика
 Начальник Управления обеспечения экологической
 безопасности Комитета


 И.В.Тесленко
 2022 г.


УТВЕРЖДАЮ
 Представитель Исполнителя
 Первый заместитель генерального директора
 СПб ГУП «Экстрой»


 Н.А.Тихомиров
 2022 г.

ГРАФИК
 Оказания услуг по ликвидации загрязнения и засорения водных объектов
 Василеостровского района Санкт-Петербурга от наплывного мусора
 на октябрь 2022 г.

№	Наименование водного объекта	октябрь																																
		1	2	3	4	5	6	7	8	9	10	11	12	13	14	15	16	17	18	19	20	21	22	23	24	25	26	27	28	29	30	31		
1.1	р. Большая Нева (1170), акватория от Стрелки В.О. до Благоевещенского моста																																	
1.2	р. Большая Нева (1170), акватория от Благоевещенского моста до 22 линии В.О.																																	
2.1	р. Малая Нева (1169), акватория от Стрелки В.О. до Тучкова моста																																	
2.2	р. Малая Нева (1169), акватория от Тучкова моста до д. 19а, литера Д по Уральнойкой ул.																																	
3	р. Смоленка (1168), акватория на всем протяжении																																	


Начальник УОЭБВО



А.А.Безруков

№ п/п	Наименование водного объекта	октябрь																																
		1	2	3	4	5	6	7	8	9	10	11	12	13	14	15	16	17	18	19	20	21	22	23	24	25	26	27	28	29	30	31		
31	Пруд б/н (Шуваловский парк) (2895), акватория по всему периметру																																	
32	Озеро Финское (3128), акватория по всему периметру																																	
33	Озеро Глухое (3134), акватория по всему периметру																																	
34	Озеро Большое Осинорощинское (3126), акватория по всему периметру																																	
35	Озеро Среднее (Дворовое) (3125), акватория по всему периметру																																	
36	Пруд б/н (парк Сосновка) (3029), акватория по всему периметру																																	
37	Пруд б/н (парк Сосновка) (3030), акватория по всему периметру																																	
38	Пруд б/н (парк Сосновка) (3038), акватория по всему периметру																																	
39	Пруд б/н (Ланской сад) (3013), акватория по всему периметру																																	
40	Нижнее Большое Суздальское озеро (3129), акватория к югу от створа ул. Жени Егоровой																																	
41	Среднее Суздальское озеро (3130), акватория по всему периметру																																	
42	Верхнее Суздальское озеро (3131), акватория по всему периметру																																	
43	Пруд б/н (3023), акватория по всему периметру																																	
44	Пруд б/н (Парголово) (6333), акватория по всему периметру																																	

Начальник УОЭБВО



А.А.Безруков

СОГЛАСОВАНО

Представитель Государственного Заказчика
Начальник Управления обеспечения экологической
безопасности Комитета

И.В.Тесленко
2022 г.

ГРАФИК

Оказания услуг по ликвидации загрязнений и засорения водных объектов
Калининского района Санкт-Петербурга от наплывного мусора
на октябрь 2022 г.

УТВЕРЖДАЮ
Представитель Исполнителя
Первый заместитель генерального директора
СПб ГУП «Экострой»

Н.А. Тихомиров
2022 г.

№ п/п	Наименование водного объекта	октябрь																																	
		1	2	3	4	5	6	7	8	9	10	11	12	13	14	15	16	17	18	19	20	21	22	23	24	25	26	27	28	29	30	31			
1	р. Нева (1241), акватория от Пискаревского пр. до Литейного моста																																		
2.1	Муринский ручей (1132), акватория от Тихорецкого пр. до водооппорной плотины																																		
2.2	Муринский ручей (1132), акватория от водооппорной плотины до плотины с водопротускным сооружением у ул. Руставели (ул. Руставели, дом 42а, сооружение 1, литера А)																																		
3	Пруд б/н (ул. Ольги Форш) (3209), акватория по всему периметру																																		
4	Пруд б/н (сад Бенуа) (3399), акватория по всему периметру																																		
5	Пруд б/н (сад Бенуа) (3403), акватория по всему периметру																																		
6	Пруд б/н (Учительская ул.- Светлановский пр.) (3398), акватория по всему периметру																																		
7	Подготовочный пруд (сквер Безбородко) (3222), акватория по всему периметру																																		
8	Пруд б/н (у дворца спорта «Зенит») (3400), акватория по всему периметру																																		
9	Пруд б/н (3217), акватория по всему периметру																																		
10	Пруд б/н (4405), акватория по всему периметру																																		

Начальник УОЭБВО

А.А. Безруков

№ п/п	Наименование водного объекта	ОКТАБРЬ																															
		1	2	3	4	5	6	7	8	9	10	11	12	13	14	15	16	17	18	19	20	21	22	23	24	25	26	27	28	29	30	31	
20	Пруд б/н (Дачное) (4545), акватория по всему периметру																																

Начальник УОЭБВО



А.А.Безруков

№ п/п	Наименование водного объекта	ОКТАБРЬ																															
		1	2	3	4	5	6	7	8	9	10	11	12	13	14	15	16	17	18	19	20	21	22	23	24	25	26	27	28	29	30	31	
37	Пруд б/н (4712), акватория по всему периметру																																
38	Пруд б/н (4714), акватория по всему периметру																																
39	Пруд б/н (6775), акватория по всему периметру																																
40	Пруд б/н (4755), акватория по всему периметру																																


Начальник УОЭБВО



А.А. Безруков

№ п/п	Наименование водного объекта	Октябрь																																
		1	2	3	4	5	6	7	8	9	10	11	12	13	14	15	16	17	18	19	20	21	22	23	24	25	26	27	28	29	30	31		
13	Волехранилище Охтинский разлив (2870), акватория в районе Д.34 по Капсюльному шоссе																																	

Начальник УОЭБВО




А.А.Безруков


№ п/п	Наименование водного объекта	Октябрь																																
		1	2	3	4	5	6	7	8	9	10	11	12	13	14	15	16	17	18	19	20	21	22	23	24	25	26	27	28	29	30	31		
26	Городовское озеро (2341), акватория по всему периметру																																	
27	Пруд б/н (6945), акватория по всему периметру																																	
28	Гетманский пруд (2185), акватория по всему периметру																																	
29	Пруд б/н (Полжекаевский парк) (2234), акватория по всему периметру																																	
30	Пруд б/н (Полжекаевский парк) (2236), акватория по всему периметру																																	
31	Пруд б/н (Полжекаевский парк) (2237), акватория по всему периметру																																	
32	Пруд б/н (Полжекаевский парк) (2238), акватория по всему периметру																																	
33	Пруд б/н (2307), акватория по всему периметру																																	
34	Пруд б/н (2308), акватория по всему периметру																																	
35	Пруд б/н (2309), акватория по всему периметру																																	
36	Пруд б/н (Южно-Приморский парк) (2063), акватория по всему периметру																																	
37	Пруд б/н (Южно-Приморский парк) (2066), акватория по всему периметру																																	
38	Пруд б/н (Дулертофский) (Полжекаевский парк) (2187), акватория по всему периметру																																	
39	Пруд б/н (Полжекаевский парк) (6666), акватория по всему периметру																																	
40	Пруд б/н (2426), акватория по всему периметру																																	
41	Пруд б/н (Южно-Приморский парк) (2186), акватория по всему периметру																																	
42	Пруд б/н (парк Красное Село) (2244), акватория по всему периметру																																	

Начальник УОЗБВО

А.А.Безруков



СОГЛАСОВАНО
Представитель Государственного Заказчика
Начальник Управления обеспечения экологической
безопасности Комитета


И.В.Тесленко
2022 г.

УТВЕРЖДАЮ
Представитель Исполнителя
Первый заместитель генерального директора
СПб ГУП «Экострой»


Н.А.Тихомиров
2022 г.

ГРАФИК
оказания услуг по ликвидации загрязнения и засорения водных объектов
Кронштадтского района Санкт-Петербурга от наплавленного мусора
на октябрь 2022 г.

№ п/п	Наименование водного объекта	октябрь																																
		1	2	3	4	5	6	7	8	9	10	11	12	13	14	15	16	17	18	19	20	21	22	23	24	25	26	27	28	29	30	31		
1	Обводный канал (764), акватория от Петровской ул. до Итальянского пруда																																	
2	Канал Петровский (765), акватория от Петровского дока до западной дамбы Усть-Рогатки (П) и до восточной дамбы Усть-Рогатки (П)																																	
3	Канал Кронверкский (г.Кронштадт) (4417, 3501, 3502, 3503, 7199), акватория от ул.Зосимова, д.21 до Северной батареи																																	
4	Итальянский пруд (3508), акватория по всему периметру																																	

Начальник УОЭБВО



А.А.Безруков

№ п/п	Наименование водного объекта	ОКТИБРЬ																																	
		1	2	3	4	5	6	7	8	9	10	11	12	13	14	15	16	17	18	19	20	21	22	23	24	25	26	27	28	29	30	31			
8	Пруд б/н (Московский парк Победы) (3549), акватория по всему периметру																																		
9	Пруд б/н (Фонтанный) (Московский парк Победы) (3550), акватория по всему периметру																																		
10	Пруд б/н (Очки (Квадратные пруды)) (Московский парк Победы) (3551), акватория по всему периметру																																		
11	Пруд б/н (Корабельный) (Московский парк Победы) (3552), акватория по всему периметру																																		
12	Пруд б/н (Адмиралтейский) (Московский парк Победы) (3553), акватория по всему периметру																																		
13	Пруд б/н (Капитанский) (Московский парк Победы) (3554), акватория по всему периметру																																		
14	Пруд б/н (Матросский) (Московский парк Победы) (3555), акватория по всему периметру																																		
15	Пруд б/н (Детский) (Московский парк Победы) (3556), акватория по всему периметру																																		
16	Пруд б/н (3656), акватория по всему периметру																																		
17	Пруд б/н (ул. Костюшко) (3575), акватория по всему периметру																																		
18	Пруд б/н (парк Геродот-Героев (Пулковский парк)) (3580), акватория по всему периметру																																		


Начальник УОЭБВО



А.А. Безруков


СОГЛАСОВАНО

Представитель Государственного Заказчика
Начальник Управления обеспечения экологической
безопасности Комитета


И.В.Тесленко
2022 г.

ГРАФИК

Оказания услуг по ликвидации загрязнения и засорения водных объектов
Невского района Санкт-Петербурга от наплывного мусора
на октябрь 2022 г.

УТВЕРЖДАЮ
Представитель Исполнителя
Первый заместитель генерального директора
СПб ГУП «Экострой»

Н.А.Тихомиров
2022 г.

№ п/п	Наименование водного объекта	октябрь																																		
		1	2	3	4	5	6	7	8	9	10	11	12	13	14	15	16	17	18	19	20	21	22	23	24	25	26	27	28	29	30	31				
1	р. Нева (1241), акватория от устья р.Славянка до Обводного канала (Л) (кроме участка напротив храма по адресу пр.Обуховской Обороны д.24 лит. А -100м), от Октябрьской наб. д.29 лит.Г до ж/д моста через р.Неву (П)																																			
2	р. Славянка (1331), акватория от впадения в р.Нева до границы Колпинского района СПб (16 м вверх по течению от 1-го ж/д моста)																																			
3	р. Оккервиль (1126), акватория от ул. Дыбенко до границы Красногвардейского района СПб (10 м вниз по течению от Большого Яблоневского моста)																																			
4	Обводный канал (1243), акватория от р.Нева до Американских мостов (наб.Обводного канала д.43, сооружение I, литер А)																																			
5.1	р. Утка (1345), акватория от пересечения с Русановской ул. в сторону административной границы вверх по течению																																			
5.2	р. Утка (1345), акватория от пересечения с Русановской ул. вниз по течению																																			
6	р. Мурынка (1344), акватория от железной дороги до впадения в р.Спартак																																			
7	р. Спартак (1346), акватория на всем протяжении																																			
8	Пруд б/н (парка им. Есенина) (3519), акватория по всему периметру																																			
9	Пруд б/н (Козлов ручей) (3539), акватория по всему периметру																																			

Начальник УОЭБВО




А.А.Безруков

№ п/п	Наименование водного объекта	октябрь																																
		1	2	3	4	5	6	7	8	9	10	11	12	13	14	15	16	17	18	19	20	21	22	23	24	25	26	27	28	29	30	31		
11	Малый канал (1304), акватория на всем протяжении																																	
12	Большой канал (1266), акватория на всем протяжении																																	
13	р. Чухонка (Приморский парк Победы) (1265), акватория от 3-го Паркового моста до водопропускного сооружения																																	
14	Гребной канал (1222), участок акватории вдоль Бодрова переулка																																	
15	Пруд 6/н (Александровский парк) (3801), акватория по всему периметру																																	
16	Пруд Петровский (Петровский парк (Б.Петровский парк)) (3223), акватория по всему периметру																																	
17	Пруд 6/н (Лопухинский сад) (6562), акватория по всему периметру																																	
18	Пруд 6/н (парк Тихий отльк) (4336), акватория по всему периметру																																	
19	Пруд 6/н (парк Тихий отльк) (6564), акватория по всему периметру																																	
20	Крестовый пруд (Приморский парк Победы) (3343), акватория по всему периметру																																	

Начальник УОЭБВО

А.А.Безруков



№ п/п	Наименование водного объекта	октябрь																																	
		1	2	3	4	5	6	7	8	9	10	11	12	13	14	15	16	17	18	19	20	21	22	23	24	25	26	27	28	29	30	31			
43	Пруд б/н (парк усадьбы Зубовых) (2717), акватория по всему периметру																																		
44	Пруд б/н (парк усадьбы Зубовых) (2719), акватория по всему периметру																																		
45	Пруд б/н (Ломоносов) (2721), акватория по всему периметру																																		
46	Пруд б/н (Ломоносов) (2738), акватория по всему периметру																																		
47	Пруд б/н (парк усадьбы Мордвиновых) (2742), акватория по всему периметру																																		
48	Пруд б/н (Стрельна) (2654), акватория по всему периметру																																		
49	Пруд б/н (Стрельна) (2660), акватория по всему периметру																																		
50	Пруд б/н (2732), акватория по всему периметру																																		
51	Пруд б/н (2740), акватория по всему периметру																																		
52	Орловский пруд (2665), акватория вдоль Санкт-Петербургского шоссе																																		

Начальник УОБВВО



А.А. Безруков

№ п/п	Наименование водного объекта	Октябрь																																
		1	2	3	4	5	6	7	8	9	10	11	12	13	14	15	16	17	18	19	20	21	22	23	24	25	26	27	28	29	30	31		
8	4-й Нижний (Иорданский) пруд (3689), акватория по всему периметру																																	
9	5-й Нижний (Купальный) пруд (3686), акватория по всему периметру																																	
10	Пруд б/н (сквер б/н на ул. Вячеслава Шишкова) (5096), акватория по всему периметру																																	
11	Пруд б/н (5164), акватория по всему периметру																																	
12	Пруд б/н (7040), акватория по всему периметру																																	
13	Пруд б/н (сквер б/н на Вардлейском бульваре) (3697), акватория по всему периметру																																	
14	Пруд б/н (сквер б/н на Вардлейском бульваре) (3718), акватория по всему периметру																																	
15	Пруд б/н (сад б/н у Египетских ворот) (5113), акватория по всему периметру																																	
16	Купальный пруд (сад Миранда) (3720), акватория по всему периметру																																	
17	Пруд б/н (5103), акватория по всему периметру																																	
18	Пруд б/н (5104), акватория по всему периметру																																	
19	Пруд б/н (5292), акватория по всему периметру																																	

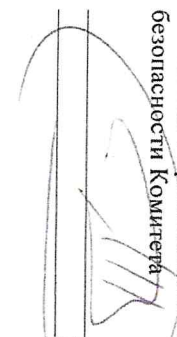
Начальник УОЭБВО



А.А. Безруков

СОГЛАСОВАНО

Представитель Государственного Заказчика
Начальник Управления, обеспечения экологической
безопасности Комитета


И.В.Тесленко
2022 г.

УТВЕРЖДАЮ
Представитель Исполнителя
Первый заместитель генерального директора
СПб ГУП «Экострой»



Н.А.Тихомиров
2022 г.

ГРАФИК
Оказания услуг по ликвидации загрязнения и засорения водных объектов
Центрального района Санкт-Петербурга от наплывного мусора
на октябрь 2022 г.

№ п/п	Наименование водного объекта	октябрь																																
		1	2	3	4	5	6	7	8	9	10	11	12	13	14	15	16	17	18	19	20	21	22	23	24	25	26	27	28	29	30	31		
1	р. Нева (1241), акватория от истока Обводного канала до Дворцового моста																																	
2	р. Мойка (1244), акватория от р. Фонтанка до Гороховой ул.																																	
3	р. Фонтанка (1269), акватория от р. Нева до Гороховой ул. (II) и до Бородинской ул. (II)																																	
4	Канал Грибоедова (1271), акватория от р. Мойка до Гороховой ул.																																	
5	р. Моастырка (1270), акватория на всем протяжении																																	
6	Обводный канал (1243), акватория от р. Нева до ул. К. Заслонова																																	
7	Зимняя канавка (1306), акватория на всем протяжении																																	
8	Лебяжья канавка (1305), акватория на всем протяжении																																	
9	Пруд б/н (Таврический сад) (3224), акватория по всему периметру																																	


Начальник УОЭБВО



А.А.Безруков

№ п/п	Наименование водного объекта	октябрь																																
		1	2	3	4	5	6	7	8	9	10	11	12	13	14	15	16	17	18	19	20	21	22	23	24	25	26	27	28	29	30	31		
11	Пруд б/н (парк Героев-пожарных) (3565), акватория по всему периметру																																	
12	Пруд б/н (парк Героев-пожарных), (6653), акватория по всему периметру																																	
13	Пруд б/н (Альпийский пер.) (3566), акватория по всему периметру																																	

Начальник УОЭБВО



А.А.Безруков