

№ п/п	Наименование водного объекта	ноябрь																													
		1	2	3	4	5	6	7	8	9	10	11	12	13	14	15	16	17	18	19	20	21	22	23	24	25	26	27	28	29	30
7	Обводный канал (1243), акватория от ул. К.Заслонова (П) и Московского пр. (Л) до устья																														
8	р. Пряжка (1323), акватория от р. Мойка до Бердова моста (П) и до Адмиралтейского завода (Л)																														
9	Крюков канал (1297), акватория на всем протяжении																														
10	Бумажный канал (1325), акватория на всем протяжении																														
11	р. Екатеринбург (1322), акватория от Екатеринбургского моста (в летний период) и от Бумажного канала (в зимний период) до р. Таракановка																														
12	р.Таракановка (1324), акватория на всем протяжении																														
13	Пруд б/н (парк Екатеринбург) (3520), акватория по всему периметру																														
14	Пруд б/н (парк Екатеринбург) (3521), акватория по всему периметру																														
15	Пруд б/н (парк Екатеринбург) (3524), акватория по всему периметру																														
16	Пруд б/н (парк Екатеринбург) (6624), акватория по всему периметру																														
17	Пруд б/н (Юсуповский сад) (3513), акватория по всему периметру																														
18	Пруд б/н (парк Екатеринбург) (3522), акватория по всему периметру																														
19	Пруд б/н (парк Екатеринбург) (3523), акватория по всему периметру																														

Начальник УОЭБВО



А.А. Безруков

СОГЛАСОВАНО

Представитель Государственного Заказчика
Начальник Управления обеспечения экологической
безопасности Комитета

И.В.Тесленко

2023 г.

УТВЕРЖДАЮ

Представитель Исполнителя
Первый заместитель генерального директора
СПб ГУП «Экострой»

Н.А.Тихомиров

2023 г.

ГРАФИК

оказания услуг по ликвидации загрязнения и засорения водных объектов
Василеостровского района Санкт-Петербурга от наплавного мусора
на ноябрь 2023 г.

№	Наименование водного объекта	ноябрь																													
		1	2	3	4	5	6	7	8	9	10	11	12	13	14	15	16	17	18	19	20	21	22	23	24	25	26	27	28	29	30
1.1	р. Большая Нева (1170), акватория от Стрелки В.О. до Благовещенского моста																														
1.2	р. Большая Нева (1170), акватория от Благовещенского моста до 22 линии В.О.																														
2.1	р. Малая Нева (1169), акватория от Стрелки В.О. до Тучкова моста																														
2.2	р. Малая Нева (1169), акватория от Тучкова моста до д.19а, литера Д по Уральской ул.																														
3	р. Смоленка (1168), акватория на всем протяжении																														

Начальник УОЭБВО

А.А.Безруков

№ п/п	Наименование водного объекта	ноябрь																													
		1	2	3	4	5	6	7	8	9	10	11	12	13	14	15	16	17	18	19	20	21	22	23	24	25	26	27	28	29	30
29	Пруд б/н (Шуваловский парк) (2920), акватория по всему периметру																														
30	Пруд б/н (Шуваловский парк) (2880), акватория по всему периметру																														
31	Пруд б/н (Шуваловский парк) (2884), акватория по всему периметру																														
32	Пруд б/н (Шуваловский парк) (2895), акватория по всему периметру																														
33	Озеро Финское (3128), акватория по всему периметру																														
34	Озеро Глухое (3134), акватория по всему периметру																														
35	Озеро Большое Осинорожнинское (3126), акватория по всему периметру																														
36	Озеро Среднее (Дворцовое) (3125), акватория по всему периметру																														
37	Пруд б/н (парк Сосновка) (3029), акватория по всему периметру																														
38	Пруд б/н (парк Сосновка) (3030), акватория по всему периметру																														
39	Пруд б/н (парк Сосновка) (3038), акватория по всему периметру																														
40	Пруд б/н (Ланской сад) (3013), акватория по всему периметру																														
41	Нижнее Большое Суздальское озеро (3129), акватория к югу от створа ул. Жени Егоровой																														
42	Среднее Суздальское озеро (3130), акватория по всему периметру																														
43	Верхнее Суздальское озеро (3131), акватория по всему периметру																														
44	Пруд б/н (3023), акватория по всему периметру																														
45	Пруд б/н (Парголово) (6333), акватория по всему периметру																														

Начальник УОЭБВО



А.А.Безруков

№ п/п	Наименование водного объекта	ноябрь																													
		1	2	3	4	5	6	7	8	9	10	11	12	13	14	15	16	17	18	19	20	21	22	23	24	25	26	27	28	29	30
25	Пруд б/н (сквер б/н на пересечении Центральной ул. и Петрозаводского шоссе, Металлострой) (3641), акватория по всему периметру																														
26	Пруд б/н (Усть-Ижора) (3618), акватория по всему периметру																														
27	Пруд б/н (Усть-Ижора) (3619), акватория по всему периметру																														
28	Пруд б/н (Петро-Славянка) (4788), акватория по всему периметру																														
29	Пруд б/н (4755), акватория по всему периметру																														

Начальник УОЭБВО



А.А.Безруков

СОГЛАСОВАНО

Представитель Государственного Заказчика
Начальник Управления обеспечения экологической
безопасности Комитета

И.В.Тесленко
2023 г.

УТВЕРЖДАЮ

Представитель Исполнителя
Первый заместитель генерального директора
СПб ГУП «Экострой»

Н.А.Тихомиров
2023 г.

ГРАФИК

оказания услуг по ликвидации загрязнения и засорения водных объектов
Красногвардейского района Санкт-Петербурга от наплавного мусора
на ноябрь 2023 г.

№ п/п	Наименование водного объекта	ноябрь																													
		1	2	3	4	5	6	7	8	9	10	11	12	13	14	15	16	17	18	19	20	21	22	23	24	25	26	27	28	29	30
1	р. Нева (1241), акватория от ж/д моста через р.Нева до Пискаревского пр.																														
2	р. Охта (1103), акватория от плотины Ржевского гидроузла на р.Б.Охта (улица Коммуны, д.69, сооружение I, литера А) до устья																														
3	р. Оккервиль (1126), акватория от ж/д моста до р. Охта																														
4	Запруда на р.Лапка (Жерновка) (1120), акватория по всему периметру на участке от ул.Коммуны до ГТС																														
5	р. Лубья (р. Луппа) (1104), акватория от Рябовского шоссе до впадения в р. Охта																														
6	Пруд б/н (Малоохтинский парк) (2781), акватория по всему периметру																														
7	Пруд б/н (парк Малиновка) (2862), акватория по всему периметру																														
8	Пруд б/н (Полостровский парк) (2861), акватория по всему периметру																														
9	Пруд б/н (Полостровский парк) (2762), акватория по всему периметру																														
10	Пруд б/н (сад Передовиков) (2859), акватория по всему периметру																														
11	Пруд б/н (Полостровский парк) (2763), акватория по всему периметру																														
12	Водохранилище Охтинский Разлив (2870), акватория в районе д. 34 по Капелюльному шоссе																														

Начальник УОЭБВО

А.А.Безруков

№ п/п	Наименование водного объекта	ноябрь																													
		1	2	3	4	5	6	7	8	9	10	11	12	13	14	15	16	17	18	19	20	21	22	23	24	25	26	27	28	29	30
26	Пруд б/н (6945), акватория по всему периметру																														
27	Гетманский пруд (2185), акватория по всему периметру																														
28	Пруд б/н (Полежаевский парк) (2234), акватория по всему периметру																														
29	Пруд б/н (Полежаевский парк) (2236), акватория по всему периметру																														
30	Пруд б/н (Полежаевский парк) (2237), акватория по всему периметру																														
31	Пруд б/н (Полежаевский парк) (2238), акватория по всему периметру																														
32	Пруд б/н (2307), акватория по всему периметру																														
33	Пруд б/н (2308), акватория по всему периметру																														
34	Пруд б/н (2309), акватория по всему периметру																														
35	Пруд б/н (Южно-Приморский парк) (2063), акватория по всему периметру																														
36	Пруд б/н (Южно-Приморский парк) (2066), акватория по всему периметру																														
37	Пруд б/н (Дудергофский) (Полежаевский парк) (2187), акватория по всему периметру																														
38	Пруд б/н (Полежаевский парк) (6666), акватория по всему периметру																														
39	Пруд б/н (2426), акватория по всему периметру																														
40	Пруд б/н (Южно-Приморский парк) (2186), акватория по всему периметру																														
41	Пруд б/н (парк Красное Село) (2244), акватория по всему периметру																														

Начальник УОЭБВО



А.А.Безруков

СОГЛАСОВАНО

Представитель Государственного Заказчика
Начальник Управления обеспечения экологической
безопасности Комитета

И.В.Тесленко

2023 г.

УТВЕРЖДАЮ

Представитель Исполнителя
Первый заместитель генерального директора
СПб ГУП «Экострой»

Н.А.Тихомиров

2023 г.

ГРАФИК

оказания услуг по ликвидации загрязнения и засорения водных объектов
Кронштадтского района Санкт-Петербурга от наплавного мусора
на ноябрь 2023 г.

№ п/п	Наименование водного объекта	ноябрь																													
		1	2	3	4	5	6	7	8	9	10	11	12	13	14	15	16	17	18	19	20	21	22	23	24	25	26	27	28	29	30
1	Обводный канал (764), акватория от Петровской ул. до Итальянского пруда																														
2	Канал Петровский (765), акватория от Петровского дока до западной дамбы Усть-Рогатки (П) и до восточной дамбы Усть- Рогатки (Л)																														
3	Канал Кронверкский (г.Кронштадт) (4417, 3501, 3502, 3503,7199), акватория от ул.Зосимова, д.21 до Северной батарды																														

Начальник УОЭБВО

А.А.Безруков

№ пп	Наименование водного объекта	ноябрь																													
		1	2	3	4	5	6	7	8	9	10	11	12	13	14	15	16	17	18	19	20	21	22	23	24	25	26	27	28	29	30
5	6-ой Зеленогорский ручей (1277), акватория от Комсомольской ул. до д. 38 по Красноармейской ул. (по всей ширине)		■								■																				
6	Водосливной канал (1252), акватория от водосброса на Водосливном канале (ул.Мосина,7 сооружение 1) до парка Дубки (правый берег) и до ул.Инструментальщиков д.9 (левый берег)						■								■																
7.1	Озеро Сестрорецкий Разлив (3229), акватория между Приморским шоссе, пер. Свободы, ул.Воскова и ул.Мосина (центр)						■							■																	
7.2	Озеро Сестрорецкий Разлив (3229), акватория от створа ул.Коробицына до границы Государственного природного заказника «Сестрорецкое болото» (за исключением акватории вдоль пляжа Зеленая гора)													■																	
8	Пруд б/н (4125), акватория по всему периметру						■									■															
9	Пруд б/н (сквер б/н на 38-м км Приморского шоссе) (4114), акватория по всему периметру						■									■															

Начальник УОЭБВО



А.А.Безруков

СОГЛАСОВАНО

Представитель Государственного Заказчика
Начальник Управления обеспечения экологической
безопасности Комитета

И.В.Тесленко
2023 г.

УТВЕРЖДАЮ

Представитель Исполнителя
Первый заместитель генерального директора
СПб ГУП «Экострой»

Н.А.Тихомиров
2023 г.

ГРАФИК

оказания услуг по ликвидации загрязнения и засорения водных объектов
Невского района Санкт-Петербурга от наплавного мусора
на ноябрь 2023 г.


№ п/п	Наименование водного объекта	ноябрь																																
		1	2	3	4	5	6	7	8	9	10	11	12	13	14	15	16	17	18	19	20	21	22	23	24	25	26	27	28	29	30			
1	р. Нева (1241), акватория от устья р.Славянка до Обводного канала (Л) (кроме участка напротив храма по адресу пр.Обуховской Обороны д.24 лит. А -100м), от Октябрьской наб. д.29 лит.Г до ж/д моста через р.Неву (П)			■																														
2	р. Славянка (1331), акватория от впадения в р.Нева до границы Колпинского района СПб (16 м вверх по течению от 1-го ж/д моста)							■																										
3	р. Оккервиль (1126), акватория от ул. Дыбенко до границы Красногвардейского района СПб (10 м вниз по течению от Большого Яблоневского моста)																																	
4	Обводный канал (1243), акватория от р.Нева до Американских мостов (наб.Обводного канала д.43, сооружение 1, литера А)																																	
5.1	р. Утка (1345), акватория от пересечения с Русановской ул. в сторону административной границы вверх по течению																																	
5.2	р. Утка (1345), акватория от пересечения с Русановской ул. вниз по течению																																	
6	р. Мурзинка (1344), акватория от ж/дороги до впадения в р.Спартак																																	
7	р. Спартак (1346), акватория на всем протяжении																																	
8	Пруд б/н (парка им. Есенина) (3519), акватория по всему периметру																																	
9	Пруд б/н (Козлов ручей) (3539), акватория по всему периметру																																	

Начальник УОЭБВО

А.А.Безруков

№ п/п	Наименование водного объекта	ноябрь																														
		1	2	3	4	5	6	7	8	9	10	11	12	13	14	15	16	17	18	19	20	21	22	23	24	25	26	27	28	29	30	
8	р. Ждановка (1263), акватория от р. Малая Нева до р. Малая Невка в летний период и до Мало-Петровского моста в зимний период			■							■												■									
9	р. Карповка (1262), акватория на всем протяжении			■									■											■								
10	р. Крестовка (1264), акватория на всем протяжении		■								■																					
11	Малый канал (1304), акватория на всем протяжении										■																					
12	Большой канал (1266), акватория на всем протяжении										■																					
13	Гребной канал (1222), акватория по всему периметру на участке между Северной дорогой и набережной Гребного канала														■																	
14	Пруд б/н (Александровский парк) (3801), акватория по всему периметру							■																								
15	Пруд Петровский (Петровский парк (Б.Петровский парк)) (3223), акватория по всему периметру							■																								
16	Пруд б/н (Лопухинский сад) (6562), акватория по всему периметру							■																								
17	Пруд б/н (парк Тихий отдых) (4336), акватория по всему периметру							■																								
18	Пруд б/н (парк Тихий отдых) (6564), акватория по всему периметру							■																								
19	Крестовый пруд (Приморский парк Победы) (3343), акватория по всему периметру							■																								

Начальник УОЭБВО



А.А.Безруков

СОГЛАСОВАНО

Представитель Государственного заказчика
Начальник Управления обеспечения
экологической безопасности Комитета

И.В. Тесленко
2023 г.

УТВЕРЖДАЮ

Представитель Исполнителя
Первый заместитель генерального директора
СПб ГУП «Экострой»

И.А. Тихомиров
2023 г.

ГРАФИК

оказания услуг по ликвидации загрязнения и засорения водных объектов
Петродворцового района Санкт-Петербурга от наплавного мусора
на ноябрь 2023 года

№ п/п	Наименование водного объекта	ноябрь																													
		1	2	3	4	5	6	7	8	9	10	11	12	13	14	15	16	17	18	19	20	21	22	23	24	25	26	27	28	29	30
1	р. Кикенка (1084), акватория вдоль Санкт-Петербургского шоссе			■											■																
2	р. Стрелка (1080), акватория от Орловского пруда до Невской Губы за исключением ГТС			■											■																
3	Ольгинский канал (619), акватория на всем протяжении	■												■										■							
4	Канал Самсоновецкий водовод (769), акватория на всем протяжении	■												■										■							
5	Канал Лихардовский (1261), акватория на всем протяжении	■												■										■							
6	Канал Краснопрудский (724), акватория на всем протяжении	■												■										■							
7	Троицкий ручей (1057), акватория от Университетского пр. до Нижней дороги	■												■										■							
8	Ручей Стрелка (1502), акватория напротив Академии им. Макарова (п. Стрельна, к югу от Санкт-Петербургского шоссе, у д. 30)			■											■										■						
9	р. Караста (1092), акватория от Дворцового пр. до жел. дороги (г. Ломоносов)	■													■									■							
10	Ручей б/н (1060), акватория на всем протяжении			■											■										■						

№ п/п	Наименование водного объекта	ноябрь																													
		1	2	3	4	5	6	7	8	9	10	11	12	13	14	15	16	17	18	19	20	21	22	23	24	25	26	27	28	29	30
42	Пруд б/н (парк усадьбы Зубовых) (2717), акватория по всему периметру		■																												
43	Пруд б/н (парк усадьбы Зубовых) (2719), акватория по всему периметру		■																												
44	Пруд б/н (Ломоносов) (2721), акватория по всему периметру		■																												
45	Пруд б/н (Ломоносов) (2738), акватория по всему периметру		■																												
46	Пруд б/н (парк усадьбы Мордвиновых) (2742), акватория по всему периметру		■																												
47	Пруд б/н (Стрельна) (2654), акватория по всему периметру			■																											
48	Пруд б/н (Стрельна) (2660), акватория по всему периметру			■																											
49	Пруд б/н (2732), акватория по всему периметру		■																												
50	Пруд б/н (2740), акватория по всему периметру		■																												
51	Орловский пруд (2665), акватория вдоль Санкт-Петербургского шоссе								■																						

Начальник УОЭБВО



А.А. Безруков

№ п/п	Наименование водного объекта	ноябрь																														
		1	2	3	4	5	6	7	8	9	10	11	12	13	14	15	16	17	18	19	20	21	22	23	24	25	26	27	28	29	30	
11	Пруд б/н (буферный нижний) (аллея Чернобыльцев) (3213), акватория по всему периметру																															
12	Орловский карьер (3210), акватория по всему периметру																															
13	Пруд б/н (Пионерский сад) (3307), акватория по всему периметру																															


Начальник УОЭБВО



А.А.Безруков


СОГЛАСОВАНО

Представитель Государственного Заказчика
Начальник Управления обеспечения экологической
безопасности Комитета


И.В.Тесленко
2023 г.

УТВЕРЖДАЮ

Представитель Исполнителя
Первый заместитель генерального директора
СПб ГУП «Экострой»


Н.А.Тихомиров
2023 г.

ГРАФИК

оказания услуг по ликвидации загрязнения и засорения водных объектов
Центрального района Санкт-Петербурга от наплавного мусора
на ноябрь 2023 г.

№ п/п	Наименование водного объекта	ноябрь																													
		1	2	3	4	5	6	7	8	9	10	11	12	13	14	15	16	17	18	19	20	21	22	23	24	25	26	27	28	29	30
1	р. Нева (1241), акватория от истока Обводного канала до Дворцового моста																														
2	р. Мойка (1244), акватория от р.Фонтанки до Гороховой ул.																														
3	р. Фонтанка (1269), акватория от р. Нева до Гороховой ул. (П) и до Бородинской ул. (Л)																														
4	Канал Грибоедова (1271), акватория от р. Мойка до Гороховой ул.																														
5	р. Монастырка (1270), акватория на всем протяжении																														
6	Обводный канал (1243), акватория от р. Нева до ул. К. Заслонова																														
7	Зимняя канавка (1306), акватория на всем протяжении																														
8	Лебяжья канавка (1305), акватория на всем протяжении																														
9	Пруд б/н (Гаврический сад) (3224), акватория по всему периметру																														

Начальника УОЭБВО



А.А.Безруков