


№ п/п	Наименование водного объекта	Март																																
		1	2	3	4	5	6	7	8	9	10	11	12	13	14	15	16	17	18	19	20	21	22	23	24	25	26	27	28	29	30	31		
9	Крюков канал (1297), акватория на всем протяжении																																	
10	Бумажный канал (1325), акватория на всем протяжении																																	
11	р. Екатерингофа (1322), акватория от Бумажного канала до р. Таракановка																																	
12	р. Таракановка (1324), акватория на всем протяжении																																	

Начальник УОЭБВО



А.А. Безруков

СОГЛАСОВАНО

Представитель Государственного Заказчика
Врио начальника Управления обеспечения экологической
безопасности Комитета


А.Е.Коваленко
2024 г.

УТВЕРЖДАЮ
Представитель Исполнителя
Первый заместитель генерального директора
СП6 ГУП «Экострой»


Н.А.Тихомиров
2024 г.

ГРАФИК
оказания услуг по ликвидации загрязнения и засорения водных объектов
Василеостровского района Санкт-Петербурга от наплавленного мусора
на март 2024 г.


№	Наименование водного объекта	март																																			
		1	2	3	4	5	6	7	8	9	10	11	12	13	14	15	16	17	18	19	20	21	22	23	24	25	26	27	28	29	30	31					
1	р. Большая Нева (1170), акватория от Стрелки В.О. до Благовещенского моста																																				
2.1	р. Малая Нева (1169), акватория от Стрелки В.О. до Тучкова моста																																				
2.2	р. Малая Нева (1169), акватория от Тучкова моста до д.19а, литера Д по Уральской ул.																																				
3	р. Смоленка (1168), акватория на всем протяжении																																				

Начальник УОЭБВО


А.А.Безруков

СОГЛАСОВАНО

Представитель Государственного Заказчика
Врио начальника Управления обеспечения экологической
безопасности Комитета


А.Е.Коваленко
2024 г.

УТВЕРЖДАЮ
Представитель Исполнителя
Первый заместитель генерального директора
СПб ГУП «Экострой»


Н.А.Тихомиров
2024 г.

ГРАФИК
оказания услуг по ликвидации загрязнений и засорения водных объектов
Выборгского района Санкт-Петербурга от наплывного мусора
на март 2024 г.


№ п/п	Наименование водного объекта	март																																
		1	2	3	4	5	6	7	8	9	10	11	12	13	14	15	16	17	18	19	20	21	22	23	24	25	26	27	28	29	30	31		
1	р. Нева (1241), акватория от Литейного моста до Большого Сампсониевского проспекта																																	
2	р. Большая Нева (1240), акватория от Большого Сампсониевского пр. до Кантемировского моста																																	

Начальник УОЭБВО



А.А.Безруков

СОГЛАСОВАНО
Представитель Государственного Заказчика
Врио начальника Управления обеспечения экологической
безопасности Комитета


А.Е.Коваленко
2024 г.

УТВЕРЖДАЮ
Представитель Исполнителя
Первый заместитель генерального директора
СПб ГУП «Экострой»




Н.А.Тихомиров
2024 г.

ГРАФИК
оказания услуг по ликвидации загрязнений и засорения водных объектов
Калининского района Санкт-Петербурга от наплывного мусора
на март 2024 г.

№ п/п	Наименование водного объекта	март																																
		1	2	3	4	5	6	7	8	9	10	11	12	13	14	15	16	17	18	19	20	21	22	23	24	25	26	27	28	29	30	31		
1	р. Нева (1241), акватория от Дискаревского пр. до Литейного моста																																	
2	Мушинский ручей (1132), акватория от Тихорецкого пр. до водоподпорной плотины																																	

Начальник УОЭБВО



А.А.Безруков

СОГЛАСОВАНО
Представитель Государственного Заказчика
Врио начальника Управления обеспечения экологической
безопасности Комитета

А.Е.Коваленко
2024 г.

УТВЕРЖДАЮ
Представитель Исполнителя
Первый заместитель генерального директора
СПб ГУП «Экострой»

Н.А.Тихомиров
2024 г.

ГРАФИК

оказания услуг по ликвидации загрязнения и засорения водных объектов
Красногвардейского района Санкт-Петербурга от наплывного мусора
на март 2024 г.


№ п/п	Наименование водного объекта	март																																			
		1	2	3	4	5	6	7	8	9	10	11	12	13	14	15	16	17	18	19	20	21	22	23	24	25	26	27	28	29	30	31					
1	р. Нева (1241), акватория от ж/д моста через р. Нева до Пискаревского пр.																																				
2	р. Охта (1103), акватория от плотины Ржевского гидротурбина на р. Б. Охта (улица Коммуны, д.69, сооружение 1, литера А) до устья																																				
3	р. Оккервиль (1126), акватория от ж/д моста до р. Охта																																				

Начальник УОЭБВО

А.А.Безруков

СОГЛАСОВАНО

Представитель Государственного Заказчика
Врио начальника Управления обеспечения экологической
безопасности Комитета


А.Е.Коваленко
2024 г.

УТВЕРЖДАЮ

Представитель Исполнителя
Первый заместитель генерального директора
СПб ГУП «Экострой» - генерального директора


Н.А.Тихомиров
2024

ГРАФИК

оказания услуг по ликвидации загрязнений и засорения водных объектов
Кронштадтского района Санкт-Петербурга от наплавленного мусора
на март 2024 г.

№ п/п	Наименование водного объекта	Март																																				
		1	2	3	4	5	6	7	8	9	10	11	12	13	14	15	16	17	18	19	20	21	22	23	24	25	26	27	28	29	30	31						
1	Обводный канал (764), акватория от Петровской ул. до Итальянского пруда																																					
2	Канал Петровский (765), акватория от Петровского дока до западной дамбы Усть-Рогатки (П) и до восточной дамбы Усть-Рогатки (П)																																					

Начальник УОЭБВО



А.А.Безруков

СОГЛАСОВАНО

Представитель Государственного Заказчика
Врио начальника Управления обеспечения экологической
безопасности Комитета

А.Е.Коваленко
2024 г.

ГРАФИК

Оказание услуг по ликвидации загрязнений и засорения водных объектов
Курортного района Санкт-Петербурга от наплыва мусора
на март 2024 г.

УТВЕРЖДАЮ
Представитель Исполнителя
Первый заместитель генерального директора
СПб ГУП «Экострой»

Н.А.Тихомиров
2024 г.

№ п/п	Наименование водного объекта	Март																																	
		1	2	3	4	5	6	7	8	9	10	11	12	13	14	15	16	17	18	19	20	21	22	23	24	25	26	27	28	29	30	31			
1	Р. Малая Сестра (1250), акватория от д.8 лит.А по набережной реки Сестры (П) и д.2 лит. Н по ул. Воскова (П) до Финского залива																																		
2.1	Жемчужный ручей (1276), акватория от Кривоносовской ул. до забора СТО (пр.Ленина, д.44, лит.В)																																		
2.2	Жемчужный ручей (1276), акватория от д.44, лит. Б по пр. Ленина до Гостинной ул.																																		
2.3	Жемчужный ручей (1276), акватория от д.3, лит. А по Речному переулку до д.47, лит. А по пр. Красных Командиров																																		
2.4	Жемчужный ручей (1276), акватория от начала д.45, лит. А до д.33д, лит. А по пр. Красных Командиров																																		
2.5	Жемчужный ручей (1276), акватория от д.4 лит. А по Кавалерийской ул. до д.1 лит. А по Театральной ул.																																		
3	Быстрый ручей (1234), акватория участков выше Приморского шоссе (по всей ширине)																																		
4	6-ой ручей (1277), акватория от Комсомольской ул. до д. 38 по Красноармейской ул. (по всей ширине)																																		
5	Южный Водоливной канал (1252), акватория от водоброса на Водоливном канале (ул.Мосина,7 сооружение 1) до парка Дубки (правый берег) и до ул. Инструменталыщиков д.9 (левый берег)																																		

Начальник УОЭБВО

А.А.Безруков

СОГЛАСОВАНО
 Представитель Государственного Заказчика
 Врио начальника Управления обеспечения экологической
 безопасности Комитета

А.Е.Коваленко
 2024 г.

оказания услуг по ликвидации загрязнений и засорения водных объектов
Невского района Санкт-Петербурга от наплывного мусора
 на март 2024 г.

УТВЕРЖДАЮ
 Представитель Исполнителя
 Первый заместитель генерального директора
 СПб ГУП «Экострой»

Н.А.Тихомиров
 2024 г.

ГРАФИК

март

№ п/п	Наименование водного объекта	март																																
		1	2	3	4	5	6	7	8	9	10	11	12	13	14	15	16	17	18	19	20	21	22	23	24	25	26	27	28	29	30	31		
1	р. Нева (1241), акватория от устья р. Славянка до Обводного канала (О) (кроме участка напротив храма по адресу пр. Обуховской Обороны д.24 лит. А -100 м), от Октябрьской наб. д. 29 лит. Г до ж/д моста через р. Неву (П)																																	
2	р. Славянка (1331), акватория от впадения в р.Нева до границы Колпинского района Санкт-Петербурга (16 м вверх по течению от первого ж/д моста)																																	
3	р. Оккервиль (1126), акватория от ул. Дыбенко до границы Красногвардейского района Санкт- Петербурга (10 м вниз по течению от Большого Яблоновского моста)																																	
4	Обводный канал (1243), акватория от р.Нева до Американских мостов (наб. Обводного канала д.43, сооружение 1, литера А)																																	
5.1	р. Утка (1345), акватория от пересечения с Русановской уллицей в сторону административной границы вверх по течению																																	
5.2	р. Утка (1345), акватория от пересечения с Русановской уллицей вниз по течению																																	
6	р. Мурзинка (1344), акватория от железной дороги до впадения в р.Спартак																																	
7	Ручей Спартак (1346), акватория на всем протяжении																																	

Начальник УОЭБВО

А.А.Безруков

№ п/п	Наименование водного объекта	Март																																
		1	2	3	4	5	6	7	8	9	10	11	12	13	14	15	16	17	18	19	20	21	22	23	24	25	26	27	28	29	30	31		
9	р. Крестовка (1264), акватория на всем протяжении																																	
10	Малый канал (1304), акватория на всем протяжении																																	
11	Большой канал (1266), акватория на всем протяжении																																	

Начальник УОЭБВО



А.А.Безруков

СОГЛАСОВАНО
Представитель Государственного Заказчика
Врио начальника Управления обеспечения экологической
безопасности Комитета

А.Е.Коваленко
2024 г.

УТВЕРЖДАЮ
Представитель Исполнителя
Первый заместитель генерального директора
СПб ГУП «Экострой»

Н.А.Тихомиров
2024 г.

ГРАФИК
оказания услуг по ликвидации загрязнений и засорения водных объектов
Приморского района Санкт-Петербурга от наплавного мусора
на март 2024 г.

№ п/п	Наименование водного объекта	март																																
		1	2	3	4	5	6	7	8	9	10	11	12	13	14	15	16	17	18	19	20	21	22	23	24	25	26	27	28	29	30	31		
1	р. Большая Невка (1240), акватория от Кантемировского моста до устья																																	
2	р. Черная речка (1257), акватория от Богатырского пр. до р. Большая Невка																																	
3	р. Глухарка (1255), акватория от д. 56 корп. 1 литеры А по Камышовой ул. до озера Лахтинский Разлив																																	

Начальник УОЭБВО

А.А.Везруков

СОГЛАСОВАНО

Представитель Государственного Заказчика
Врио начальника Управления обеспечения экологической
безопасности Комитета

А.Е.Коваленко
2024 г.

УТВЕРЖДАЮ

Представитель Исполнителя
Первый заместитель генерального директора
СПб ГУП «Экострой»

Н.А.Тихомиров
2024 г.

ГРАФИК

оказания услуг по ликвидации загрязнений и засорения водных объектов
Центрального района Санкт-Петербурга от наплывного мусора
на март 2024 г.

№ п/п	Наименование водного объекта	Март																																
		1	2	3	4	5	6	7	8	9	10	11	12	13	14	15	16	17	18	19	20	21	22	23	24	25	26	27	28	29	30	31		
1	р. Нева (1241), акватория от истока Обводного канала до Дворцового моста																																	
2	р. Мойка (1244), акватория от р. Фонтанка до Гороховой ул.																																	
3	р. Фонтанка (1269), акватория от р. Нева до Гороховой ул. (П) и до Бородинской ул. (Л)																																	
4	Канал Грибоедова (1271), акватория от р. Мойка до Гороховой ул.																																	
5	р. Монастырка (1270), акватория на всем протяжении																																	
6	Обводный канал (1243), акватория от р. Нева до ул. К. Заслонова																																	
7	Зимняя канавка (1306), акватория на всем протяжении																																	
8	Лебяжья канавка (1305), акватория на всем протяжении																																	

Начальник УОЭБВО

А.А.Безруков