


№ л/п	Наименование водного объекта	Май																																		
		1	2	3	4	5	6	7	8	9	10	11	12	13	14	15	16	17	18	19	20	21	22	23	24	25	26	27	28	29	30	31				
10	Бумажный канал (1325), акватория на всем протяжении																																			
11	р. Екатеринбург (1322), акватория от Екатеринбургского моста до р. Таракановка																																			
12	р. Таракановка (1324), акватория на всем протяжении																																			
13	Пруд 6/н (парк Екатеринбург) (3520), акватория по всему периметру																																			
14	Пруд 6/н (парк Екатеринбург) (3521), акватория по всему периметру																																			
15	Пруд 6/н (парк Екатеринбург) (3524), акватория по всему периметру																																			
16	Пруд 6/н (парк Екатеринбург) (6624), акватория по всему периметру																																			
17	Пруд 6/н (Юсуповский сад) (3513), акватория по всему периметру																																			
18	Пруд 6/н (парк Екатеринбург) (3522), акватория по всему периметру																																			
19	Пруд 6/н (парк Екатеринбург) (3523), акватория по всему периметру																																			

Начальник УОЭБВО



А.А. Безруков

СОГЛАСОВАНО

Представитель Государственного Заказчика
Начальник Управления обеспечения экологической
безопасности Комитета

И.В.Тесленко
2023 г.

ГРАФИК

Оказания услуг по ликвидации загрязнений и засорения водных объектов
Василеостровского района Санкт-Петербурга от наплавленного мусора
на май 2023 г.

УТВЕРЖДАЮ
Представитель Исполнителя
Первый заместитель генерального директора
СПб ГУП «Экострой»

Н.А.Тихомиров
2023 г.

№	Наименование водного объекта	май																																
		1	2	3	4	5	6	7	8	9	10	11	12	13	14	15	16	17	18	19	20	21	22	23	24	25	26	27	28	29	30	31		
1.1	р. Большая Нева (1170), акватория от Стрелки В.О. до Благовещенского моста																																	
1.2	р. Большая Нева (1170), акватория от Благовещенского моста до 22 линии В.О.																																	
2.1	р. Малая Нева (1169), акватория от Стрелки В.О. до Тучкова моста																																	
2.2	р. Малая Нева (1169), акватория от Тучкова моста до д.19а, литера Д по Уральской ул.																																	
3	р. Смоленка (1168), акватория на всем протяжении																																	

Начальник УОЭБВО

А.А.Безруков

№ п/п	Наименование водного объекта	Май																																				
		1	2	3	4	5	6	7	8	9	10	11	12	13	14	15	16	17	18	19	20	21	22	23	24	25	26	27	28	29	30	31						
29	Пруд б/н (Шуваловский парк) (2920), акватория по всему периметру																																					
30	Пруд б/н (Шуваловский парк) (2880), акватория по всему периметру																																					
31	Пруд б/н (Шуваловский парк) (2884), акватория по всему периметру																																					
32	Пруд б/н (Шуваловский парк) (2895), акватория по всему периметру																																					
33	Озеро Финское (3128), акватория по всему периметру																																					
34	Озеро Глухое (3134), акватория по всему периметру																																					
35	Озеро Большое Осинорошинское (3126), акватория по всему периметру																																					
36	Озеро Среднее (Дворцовое) (3125), акватория по всему периметру																																					
37	Пруд б/н (парк Сосновка) (3029), акватория по всему периметру																																					
38	Пруд б/н (парк Сосновка) (3030), акватория по всему периметру																																					
39	Пруд б/н (парк Сосновка) (3038), акватория по всему периметру																																					
40	Пруд б/н (Ланской сад) (3013), акватория по всему периметру																																					
41	Нижнее Большое Суздальское озеро (3129), акватория к югу от створа ул. Жени Егоровой																																					
42	Среднее Суздальское озеро (3130), акватория по всему периметру																																					
43	Верхнее Суздальское озеро (3131), акватория по всему периметру																																					
44	Пруд б/н (3023), акватория по всему периметру																																					
45	Пруд б/н (Парголово) (6333), акватория по всему периметру																																					


Начальник УОЭБВО

А.А.Безруков

№ п/п	Наименование водного объекта	МАЙ																																
		1	2	3	4	5	6	7	8	9	10	11	12	13	14	15	16	17	18	19	20	21	22	23	24	25	26	27	28	29	30	31		
37	Пруд 6/н (Петро-Славянка) (4788), акватория по всему периметру																																	
38	Пруд 6/н (4712), акватория по всему периметру																																	
39	Пруд 6/н (4714), акватория по всему периметру																																	
40	Пруд 6/н (6775), акватория по всему периметру																																	
41	Пруд 6/н (4755), акватория по всему периметру																																	


Начальник УОЭБВО

А.А. Безруков



№ п/п	Наименование водного объекта	Май																																	
		1	2	3	4	5	6	7	8	9	10	11	12	13	14	15	16	17	18	19	20	21	22	23	24	25	26	27	28	29	30	31			
27	Пруд б/н (6945), акватория по всему периметру																																		
28	Гетманский пруд (2185), акватория по всему периметру																																		
29	Пруд б/н (Полежаевский парк) (2234), акватория по всему периметру																																		
30	Пруд б/н (Полежаевский парк) (2236), акватория по всему периметру																																		
31	Пруд б/н (Полежаевский парк) (2237), акватория по всему периметру																																		
32	Пруд б/н (Полежаевский парк) (2238), акватория по всему периметру																																		
33	Пруд б/н (2307), акватория по всему периметру																																		
34	Пруд б/н (2308), акватория по всему периметру																																		
35	Пруд б/н (2309), акватория по всему периметру																																		
36	Пруд б/н (Южно-Приморский парк) (2063), акватория по всему периметру																																		
37	Пруд б/н (Южно-Приморский парк) (2066), акватория по всему периметру																																		
38	Пруд б/н (Дудергофский) (Полежаевский парк) (2187), акватория по всему периметру																																		
39	Пруд б/н (Полежаевский парк) (6666), акватория по всему периметру																																		
40	Пруд б/н (2426), акватория по всему периметру																																		
41	Пруд б/н (Южно-Приморский парк) (2186), акватория по всему периметру																																		
42	Пруд б/н (парк Красное Село) (2244), акватория по всему периметру																																		

Начальник УОЭБВО



А.А.Везруков

СОГЛАСОВАНО

Представитель Государственного Заказчика
Начальник Управления обеспечения экологической
безопасности Комитета

И. В. Тедленко
2023 г.

ГРАФИК

оказания услуг по ликвидации загрязнения и засорения водных объектов
Невского района Санкт-Петербурга от наплывного мусора

на май 2023 г.

УТВЕРЖДАЮ
Представитель Исполнителя
Первый заместитель генерального директора
СПб ГУП «Экострой»
Н. А. Лихомиров
2023 г.



№ п/п	Наименование водного объекта	Май																																		
		1	2	3	4	5	6	7	8	9	10	11	12	13	14	15	16	17	18	19	20	21	22	23	24	25	26	27	28	29	30	31				
1	р. Нева (1241), акватория от устья р. Славянка до Обводного канала (П) (кроме участка напротив храма по адресу пр. Обуховской Обороны д.24 лит. А -100м), от Октябрьской наб. д.29 лит. Г до ж/д моста через р.Неву (П)																																			
2	р. Славянка (1331), акватория от впадения в р.Нева до границы Колпинского района СПб (16 м вверх по течению от 1-го ж/д моста)																																			
3	р. Оккервиль (1126), акватория от ул. Дыбенко до границы Красногвардейского района СПб (10 м вниз по течению от Большого Яблоновского моста)																																			
4	Обводный канал (1243), акватория от р.Нева до Американских мостов (наб.Обводного канала д.43, сооружение 1, литера А)																																			
5.1	р. Утка (1345), акватория от пересечения с Русановской ул. в сторону административной границы вверх по течению																																			
5.2	р. Утка (1345), акватория от пересечения с Русановской ул. вниз по течению																																			
6	р. Музинка (1344), акватория от ж/дороги до впадения в р.Спартак																																			
7	р. Спартак (1346), акватория на всем протяжении																																			
8	Пруд 6/н (парка им. Есенина) (3519), акватория по всему периметру																																			
9	Пруд 6/н (Козлов ручей) (3539), акватория по всему периметру																																			

Начальник УОЭБВО

А.А.Безруков

№ п/п	Наименование водного объекта	Май																																			
		1	2	3	4	5	6	7	8	9	10	11	12	13	14	15	16	17	18	19	20	21	22	23	24	25	26	27	28	29	30	31					
10	р. Крестовка (1264), акватория на всем протяжении																																				
11	Малый канал (1304), акватория на всем протяжении																																				
12	Большой канал (1266), акватория на всем протяжении																																				
13	р. Чухонка (Приморский парк Победы) (1265), акватория от 3-го Паркового моста до водопропускного сооружения																																				
14	Гребной канал (1222), акватория по всему периметру на участке между Северной дорогой и набережной Гребного канала																																				
15	Пруд б/н (Александровский парк) (3801), акватория по всему периметру																																				
16	Пруд Петровский (Петровский парк (Б.Петровский парк) (3223), акватория по всему периметру																																				
17	Пруд б/н (Лопухинский сад) (6562), акватория по всему периметру																																				
18	Пруд б/н (парк Тихий отдых) (4336), акватория по всему периметру																																				
19	Пруд б/н (парк Тихий отдых) (6564), акватория по всему периметру																																				
20	Крестовый пруд (Приморский парк Победы) (3343), акватория по всему периметру																																				


Начальник УОЭБВО

А.А.Безруков



№ п/п	Наименование водного объекта	Май																																	
		1	2	3	4	5	6	7	8	9	10	11	12	13	14	15	16	17	18	19	20	21	22	23	24	25	26	27	28	29	30	31			
42	Пруд б/н (Ломоносов) (2714), акватория по всему периметру																																		
43	Пруд б/н (парк усадьбы Зубовых) (2717), акватория по всему периметру																																		
44	Пруд б/н (парк усадьбы Зубовых) (2719), акватория по всему периметру																																		
45	Пруд б/н (Ломоносов) (2721), акватория по всему периметру																																		
46	Пруд б/н (Ломоносов) (2738), акватория по всему периметру																																		
47	Пруд б/н (парк усадьбы Мордвиновых) (2742), акватория по всему периметру																																		
48	Пруд б/н (Стрельна) (2654), акватория по всему периметру																																		
49	Пруд б/н (Стрельна) (2660), акватория по всему периметру																																		
50	Пруд б/н (2732), акватория по всему периметру																																		
51	Пруд б/н (2740), акватория по всему периметру																																		
52	Орловский пруд (2665), акватория вдоль Санкт-Петербургского шоссе																																		

Начальник УОЭБВО



А.А. Безруков

№ п/п	Наименование водного объекта	Май																																					
		1	2	3	4	5	6	7	8	9	10	11	12	13	14	15	16	17	18	19	20	21	22	23	24	25	26	27	28	29	30	31							
10	Пруд 6/н (буферный верхний) (Юнтоловский лесопарк) (3225), акватория по всему периметру																																						
11	Пруд 6/н (буферный средний) (3226), акватория по всему периметру																																						
12	Пруд 6/н (буферный нижний) (аллея Чернобыльцев) (3213), акватория по всему периметру																																						
13	Орловский карьер (3210), акватория по всему периметру																																						
14	Шуваловский карьер (3227) акватория по всему периметру																																						
15	Пруд 6/н (Пионерский сад) (3307), акватория по всему периметру																																						

Начальник УОЭБВО

А.А.Безруков

СОГЛАСОВАНО

Представитель Государственного Заказчика
Начальник Управления обеспечения экологической
безопасности Комитета

И.В.Тесленко
2023 г.

ГРАФИК

Оказания услуг по ликвидации загрязнений и засорения водных объектов

Центрального района Санкт-Петербурга от наплывающего мусора

на май 2023 г.

УТВЕРЖДАЮ

Представитель Исполнителя
Первый заместитель генерального директора
СПб ГУП «Экострой»

Н.А.Тихомиров
2023 г.



№ п/п	Наименование водного объекта	Май																															
		1	2	3	4	5	6	7	8	9	10	11	12	13	14	15	16	17	18	19	20	21	22	23	24	25	26	27	28	29	30	31	
1	р. Нева (1241), акватория от истока Обводного канала до Дворцового моста																																
2	р. Мойка (1244), акватория от р.Фонтанки до Гороховой ул.																																
3	р. Фонтанка (1269), акватория от р. Нева до Гороховой ул. (П) и до Бородинской ул. (Л)																																
4	Канал Грибоедова (1271), акватория от р. Мойка до Гороховой ул.																																
5	р. Монастырка (1270), акватория на всем протяжении																																
6	Обводный канал (1243), акватория от р. Нева до ул. К. Заслонова																																
7	Зимняя канавка (1306), акватория на всем протяжении																																
8	Лебяжья канавка (1305), акватория на всем протяжении																																
9	Пруд б/н (Таврический сад) (3224), акватория по всему периметру																																

Начальник УОЭБВО

А.А.Безруков