


№ п/п	Наименование водного объекта	ИЮНЬ																														
		1	2	3	4	5	6	7	8	9	10	11	12	13	14	15	16	17	18	19	20	21	22	23	24	25	26	27	28	29	30	
10	Бумажный канал (1325), акватория на всем протяжении																															
11	р. Екатеринбургска (1322), акватория от Екатеринбургского моста до р. Таракановка																															
12	р. Таракановка (1324), акватория на всем протяжении																															
13	Пруд 6/н (парк Екатеринбург) (3520), акватория по всему периметру																															
14	Пруд 6/н (парк Екатеринбург) (3521), акватория по всему периметру																															
15	Пруд 6/н (парк Екатеринбург) (3524), акватория по всему периметру																															
16	Пруд 6/н (парк Екатеринбург) (6624), акватория по всему периметру																															
17	Пруд 6/н (Юсуповский сад) (3513), акватория по всему периметру																															
18	Пруд 6/н (парк Екатеринбург) (3522), акватория по всему периметру																															
19	Пруд 6/н (парк Екатеринбург) (3523), акватория по всему периметру																															

Начальник УОЭБВО



А.А. Безруков

СОГЛАСОВАНО

Представитель Государственного Заказчика
Начальник Управления обеспечения экологической
безопасности Комитета

И.В. Тесленко
2023 г.

УТВЕРЖДАЮ

Представитель Исполнителя
Первый заместитель генерального директора
СПб ГУП «Экострой»

Н.А. Тихомиров
2023 г.

ГРАФИК

Оказания услуг по ликвидации загрязнения и засорения водных объектов
Василеостровского района Санкт-Петербурга от наплывного мусора

На июнь 2023 г.

№	Наименование водного объекта	Июнь																														
		1	2	3	4	5	6	7	8	9	10	11	12	13	14	15	16	17	18	19	20	21	22	23	24	25	26	27	28	29	30	
1.1	р. Большая Нева (1170), акватория от Стрелки В.О. до Благовещенского моста			■	■																											
1.2	р. Большая Нева (1170), акватория от Благовещенского моста до 22 линии В.О.																															
2.1	р. Малая Нева (1169), акватория от Стрелки В.О. до Тучкова моста			■																												
2.2	р. Малая Нева (1169), акватория от Тучкова моста до д.19а, Литера Д по Уральской ул.																															
3	р. Смоленка (1168), акватория на всем протяжении			■																												

Начальник УОЭБВО

А.А. Безруков

№ п/п	Наименование ВОДНОГО ОБЪЕКТА	ИЮНЬ																																
		1	2	3	4	5	6	7	8	9	10	11	12	13	14	15	16	17	18	19	20	21	22	23	24	25	26	27	28	29	30			
29	Пруд б/н (Шуваловский парк) (2920), акватория по всему периметру																																	
30	Пруд б/н (Шуваловский парк) (2880), акватория по всему периметру																																	
31	Пруд б/н (Шуваловский парк) (2884), акватория по всему периметру																																	
32	Пруд б/н (Шуваловский парк) (2895), акватория по всему периметру																																	
33	Озеро Финское (3128), акватория по всему периметру																																	
34	Озеро Глухое (3134), акватория по всему периметру																																	
35	Озеро Большое Осинорошинское (3126), акватория по всему периметру																																	
36	Озеро Среднее (Дворовое) (3125), акватория по всему периметру																																	
37	Пруд б/н (парк Сосновка) (3029), акватория по всему периметру																																	
38	Пруд б/н (парк Сосновка) (3030), акватория по всему периметру																																	
39	Пруд б/н (парк Сосновка) (3038), акватория по всему периметру																																	
40	Пруд б/н (Ланской сад) (3013), акватория по всему периметру																																	
41	Нижнее Большое Суздальское озеро (3129), акватория к югу от створа ул. Жени Егоровой																																	
42	Среднее Суздальское озеро (3130), акватория по всему периметру																																	
43	Верхнее Суздальское озеро (3131), акватория по всему периметру																																	
44	Пруд б/н (3023), акватория по всему периметру																																	
45	Пруд б/н (Парголово) (6333), акватория по всему периметру																																	

Начальник УОЭБВО

А.А.Безруков



СОГЛАСОВАНО

Представитель Государственного Заказчика
Начальник Управления обеспечения экологической
безопасности Комитета

И.В. Тесленко
И.В. Тесленко
2023 г.

УТВЕРЖДАЮ
Представитель Исполнителя
Первый заместитель генерального директора
СПб ГУП «Экострой»

Н.А. Тихомиров
Н.А. Тихомиров
2023 г.

ГРАФИК

оказания услуг по ликвидации загрязнения и засорения водных объектов
Калининского района Санкт-Петербурга от наплывного мусора
на июнь 2023 г.

№ п/п	Наименование водного объекта	ИЮНЬ																															
		1	2	3	4	5	6	7	8	9	10	11	12	13	14	15	16	17	18	19	20	21	22	23	24	25	26	27	28	29	30		
1	р. Нева (1241), акватория от Пискаревского пр. до Литейного моста																																
2.1	Муринский ручей (1132), акватория от Тихорецкого пр. до володоппорной плотины																																
2.2	Муринский ручей (1132), акватория от володоппорной плотины до плотины с володопусковым сооружением у ул. Руставели (ул.Руставели, дом 42а, сооружение 1, литера А)																																
3	Пруд б/н (ул. Ольги Форш) (3209), акватория по всему периметру																																
4	Пруд б/н (сад Бенуа) (3399), акватория по всему периметру																																
5	Пруд б/н (сад Бенуа) (3403), акватория по всему периметру																																
6	Пруд б/н (Учительская ул.-Светлановский пр.) (3398), акватория по всему периметру																																
7	Полостровский пруд (сквер Безбородко) (3222), акватория по всему периметру																																
8	Пруд б/н (у двorca спорта «Зенит») (3400), акватория по всему периметру																																
9	Пруд б/н (3217), акватория по всему периметру																																
10	Пруд б/н (4405), акватория по всему периметру																																

Начальник УОЭБВО

А.А. Безруков
А.А. Безруков

СОГЛАСОВАНО

Представитель Государственного Заказчика
 Начальник Управления обеспечения экологической
 безопасности Комитета
 И.В.Теоленко
 2023 г.

УТВЕРЖДАЮ
 Представитель Исполнителя
 Первый заместитель генерального директора
 СПб ГУП «Экострой»
 Н.А.Тихомиров
 2023 г.

ГРАФИК

Оказания услуг по ликвидации загрязнений и засорения водных объектов
 Красногвардейского района Санкт-Петербурга от наплывного мусора
 на июнь 2023 г.


№ п/п	Наименование водного объекта	ИЮНЬ																															
		1	2	3	4	5	6	7	8	9	10	11	12	13	14	15	16	17	18	19	20	21	22	23	24	25	26	27	28	29	30		
1	р. Нева (1241), акватория от ж/д моста через р.Нева до Пискаревского пр.																																
2	р. Охта (1103), акватория от плотины Ржевского гидротурбинного завода на р.Б.Охта (улица Коммуны, д.69, сооружение 1, литера А) до устья																																
3	р. Оккервиль (1126), акватория от ж/д моста до р. Охта																																
4	Запруда на р.Данка (Жерновка) (1120), акватория по всему периметру на участке от ул.Коммуны до ГТС																																
5	р. Лубья (р. Лупья) (1104), акватория от Рябовского шоссе до впадения в р. Охта																																
6	Пруд б/н (Малоохтинский парк) (2781), акватория по всему периметру																																
7	Пруд б/н (парк Малиновка) (2862), акватория по всему периметру																																
8	Пруд б/н (Полостровский парк) (2861), акватория по всему периметру																																
9	Пруд б/н (Полостровский парк) (2762), акватория по всему периметру																																
10	Пруд б/н (сад Передовиков) (2859), акватория по всему периметру																																
11	Пруд б/н (Полостровский парк) (2763), акватория по всему периметру																																
12	Пруд б/н (6107), акватория по всему периметру																																
13	Водохранилище Охтинский Разлив (2870), акватория в районе д. 34 по Капюлюльному шоссе																																

Начальник УОЭБВО

А.А.Безруков

№ п/п	Наименование водного объекта	ИЮНЬ																														
		1	2	3	4	5	6	7	8	9	10	11	12	13	14	15	16	17	18	19	20	21	22	23	24	25	26	27	28	29	30	
27	Пруд б/н (6945), акватория по всему периметру																															
28	Гетманский пруд (2185), акватория по всему периметру																															
29	Пруд б/н (Полежаевский парк) (2234), акватория по всему периметру																															
30	Пруд б/н (Полежаевский парк) (2236), акватория по всему периметру																															
31	Пруд б/н (Полежаевский парк) (2237), акватория по всему периметру																															
32	Пруд б/н (Полежаевский парк) (2238), акватория по всему периметру																															
33	Пруд б/н (2307), акватория по всему периметру																															
34	Пруд б/н (2308), акватория по всему периметру																															
35	Пруд б/н (2309), акватория по всему периметру																															
36	Пруд б/н (Южно-Приморский парк) (2063), акватория по всему периметру																															
37	Пруд б/н (Южно-Приморский парк) (2066), акватория по всему периметру																															
38	Пруд б/н (Дудергофский) (Полежаевский парк) (2187), акватория по всему периметру																															
39	Пруд б/н (Полежаевский парк) (6666), акватория по всему периметру																															
40	Пруд б/н (2426), акватория по всему периметру																															
41	Пруд б/н (Южно-Приморский парк) (2186), акватория по всему периметру																															
42	Пруд б/н (парк Красное Село) (2244), акватория по всему периметру																															


Начальник УОЭБВО



А.А. Безруков

СОГЛАСОВАНО

Представитель Государственного Заказчика
Начальник Управления обеспечения экологической
безопасности Комитета


И.В. Тесленко
2023 г.

УТВЕРЖДАЮ
Представитель Исполнителя
Первый заместитель генерального директора
СПб ГУП «Экострой»
Н.А. Тихомиров
2023 г.




ГРАФИК

Оказания услуг по ликвидации загрязнений и засорения водных объектов
Кронштадтского района Санкт-Петербурга от наплывного мусора
на июнь 2023 г.

№ п/п	Наименование водного объекта	Июнь																															
		1	2	3	4	5	6	7	8	9	10	11	12	13	14	15	16	17	18	19	20	21	22	23	24	25	26	27	28	29	30		
1	Обводный канал (764), акватория от Петровской ул. до Итальянского пруда																																
2	Канал Петровский (765), акватория от Петровского дока до западной дамбы Усть-Рогатки (П) и до восточной дамбы Усть-Рогатки (Л)																																
3	Канал Кронверкский (г.Кронштадт) (4417, 3501, 3502, 3503, 7199), акватория от ул. Зосимова, д.21 до Северной батарды																																

Начальник УОЭБВО



А.А. Безруков

СОГЛАСОВАНО

Представитель Государственного Заказчика
 Начальник Управления обеспечения экологической
 безопасности Комитета
 И.В. Тесленко
 2023 г.

И.В. Тесленко

УТВЕРЖДАЮ

Представитель Исполнителя
 Первый заместитель генерального директора
 СПб ГУП «Экострой»

Н.А. Тихомиров
 2023 г.

ГРАФИК

оказания услуг по ликвидации загрязнения и засорения водных объектов
 Невского района Санкт-Петербурга от наплавного мусора
 на июнь 2023 г.

№ п/п	Наименование водного объекта	Июнь																															
		1	2	3	4	5	6	7	8	9	10	11	12	13	14	15	16	17	18	19	20	21	22	23	24	25	26	27	28	29	30		
1	р. Нева (1241), акватория от устья р. Славянка до Обводного канала (Л) (кроме участка напротив храма по адресу пр. Обуховской Обороны д.24 лит. А -100м), от Октябрьской наб. д.29 лит.Г до ж/д моста через р.Неву (П)																																
2	р. Славянка (1331), акватория от впадения в р.Нева до границы Колпинского района СПб (16 м вверх по течению от 1-го ж/д моста)																																
3	р. Оккервиль (1126), акватория от ул. Дыбенко до границы Красногвардейского района СПб (10 м вниз по течению от Большого Облоновского моста)																																
4	Обводный канал (1243), акватория от р.Нева до Американских мостов (наб. Обводного канала д.43, сооружение 1, литера А)																																
5.1	р. Утка (1345), акватория от пересечения с Русановской ул. в сторону административной границы вверх по течению																																
5.2	р. Утка (1345), акватория от пересечения с Русановской ул. вниз по течению																																
6	р. Мурино (1344), акватория от ж/дороги до впадения в р. Спартак																																
7	р. Спартак (1346), акватория на всем протяжении																																
8	Пруд б/н (парка им. Есенина) (3519), акватория по всему периметру																																
9	Пруд б/н (Козлов ручей) (3539), акватория по всему периметру																																

Начальник УОЭБВО


А.А. Безруков



№ п/п	Наименование водного объекта	ИЮНЬ																														
		1	2	3	4	5	6	7	8	9	10	11	12	13	14	15	16	17	18	19	20	21	22	23	24	25	26	27	28	29	30	
10	р. Крестовка (1264), акватория на всем протяжении																															
11	Малый канал (1304), акватория на всем протяжении																															
12	Большой канал (1266), акватория на всем протяжении																															
13	р. Чухонка (Приморский парк Победы) (1265), акватория от 3-го Паркового моста до водопропускного сооружения																															
14	Гребной канал (1222), акватория по всему периметру на участке между Северной дорогой и набережной Гребного канала																															
15	Пруд 6/н (Александровский парк) (3801), акватория по всему периметру																															
16	Пруд Петровский (Петровский парк (Б.Петровский парк)) (3223), акватория по всему периметру																															
17	Пруд 6/н (Долухинский сад) (6562), акватория по всему периметру																															
18	Пруд 6/н (парк Тихий отдых) (4336), акватория по всему периметру																															
19	Пруд 6/н (парк Тихий отдых) (6564), акватория по всему периметру																															
20	Крестовый пруд (Приморский парк Победы) (3343), акватория по всему периметру																															


Начальник УОЭБВО

А.А.Безруков



№ п/п	Наименование водного объекта	Июнь																																		
		1	2	3	4	5	6	7	8	9	10	11	12	13	14	15	16	17	18	19	20	21	22	23	24	25	26	27	28	29	30	-				
42	Пруд б/н (Домоносов) (2714), акватория по всему периметру																																			
43	Пруд б/н (парк усадьбы Зубовых) (2717), акватория по всему периметру																																			
44	Пруд б/н (парк усадьбы Зубовых) (2719), акватория по всему периметру																																			
45	Пруд б/н (Домоносов) (2721), акватория по всему периметру																																			
46	Пруд б/н (Домоносов) (2738), акватория по всему периметру																																			
47	Пруд б/н (парк усадьбы Мордвиновых) (2742), акватория по всему периметру																																			
48	Пруд б/н (Стрельна) (2654), акватория по всему периметру																																			
49	Пруд б/н (Стрельна) (2660), акватория по всему периметру																																			
50	Пруд б/н (2732), акватория по всему периметру																																			
51	Пруд б/н (2740), акватория по всему периметру																																			
52	Орловский пруд (2665), акватория вдоль Санкт-Петербургского шоссе																																			

Начальник УОЭБВО



А.А. Безруков

