


№ п/п	Наименование водного объекта	февраль																												
		1	2	3	4	5	6	7	8	9	10	11	12	13	14	15	16	17	18	19	20	21	22	23	24	25	26	27	28	29
9	Крюков канал (1297), акватория на всем протяжении																													
10	Бумажный канал (1325), акватория на всем протяжении																													
11	р. Екатеринбург (1322), акватория от Бумажного канала до р. Таракановка																													
12	р. Таракановка (1324), акватория на всем протяжении																													

Начальник УОЭБВО



А.А. Безруков

СОГЛАСОВАНО

Представитель Государственного Заказчика
Начальник Управления обеспечения экологической
безопасности Комитета


И.В.Тесленко
2024 г.

УТВЕРЖДАЮ
Представитель Исполнителя
Первый заместитель генерального директора
СПб ГУП «Экострой»


Н.А.Тихомиров
2024 г.

ГРАФИК
оказания услуг по ликвидации загрязнения и засорения водных объектов
Василеостровского района Санкт-Петербурга от наплывного мусора
на февраль 2024 г.

№	Наименование водного объекта	февраль																													
		1	2	3	4	5	6	7	8	9	10	11	12	13	14	15	16	17	18	19	20	21	22	23	24	25	26	27	28	29	
1	р. Большая Нева (1170), акватория от Стрелки В.О. до Благовещенского моста																														
2.1	р. Малая Нева (1169), акватория от Стрелки В.О. до Тучкова моста																														
2.2	р. Малая Нева (1169), акватория от Тучкова моста до д.19а, литеры Д по Уральской ул.																														
3	р. Смоленка (1168), акватория на всем протяжении																														

Начальник УОЭБВО


А.А.Безруков

СОГЛАСОВАНО
Представитель Государственного Заказчика
Начальник Управления обеспечения экологической
безопасности Комитета

И.В. Кесленко
2024 г.

оказания услуг по ликвидации загрязнений и засорения водных объектов
Выборгского района Санкт-Петербурга от наплывного мусора
на февраль 2024 г.

ГРАФИК

УТВЕРЖДАЮ
Представитель Исполнителя
Первый заместитель генерального директора
СПб ГУП «Экострой»
Н.А. Тихомиров
2024 г.


№ п/п	Наименование водного объекта	февраль																													
		1	2	3	4	5	6	7	8	9	10	11	12	13	14	15	16	17	18	19	20	21	22	23	24	25	26	27	28	29	
1	р. Нева (1241), акватория от Литейного моста до Большого Сампсониевского проспекта																														
2	р. Большая Нева (1240), акватория от Большого Сампсониевского пр. до Кантемировского моста																														

Начальник УОЭБВО

А.А. Безруков

СОГЛАСОВАНО

Представитель Государственного Заказчика
Начальник Управления/обеспечения экологической
безопасности Комитета


И.В.Тесленко
2024 г.

УТВЕРЖДАЮ
Представитель Исполнителя
Первый заместитель генерального директора
СПб ГУП «Экострой»



Н.А.Тихомиров
2024 г.

ГРАФИК
оказания услуг по ликвидации загрязнения и засорения водных объектов
Каляининского района Санкт-Петербурга от наплывного мусора
на февраль 2024 г.

№ п/п	Наименование водного объекта	февраль																													
		1	2	3	4	5	6	7	8	9	10	11	12	13	14	15	16	17	18	19	20	21	22	23	24	25	26	27	28	29	
1	р. Нева (1241), акватория от Пискаревского пр. до Литейного моста																														
2	Муринский ручей (1132), акватория от Тихорецкого пр. до водооплорной плотины																														

Начальник УОЭБВО

А.А.Безруков



СОГЛАСОВАНО
Представитель Государственного Заказчика
Начальник Управления обеспечения экологической
безопасности Комитета

И.В. Ресленко
2024 г.

УТВЕРЖДАЮ
Представитель Исполнителя
Первый заместитель генерального директора
СПб ГУП «Экострой»

Н.А. Тихомиров
2024 г.

ГРАФИК

оказания услуг по ликвидации загрязнения и засорения водных объектов
Красногвардейского района Санкт-Петербурга от наплывного мусора
на февраль 2024 г.

№ п/п	Наименование водного объекта	февраль																												
		1	2	3	4	5	6	7	8	9	10	11	12	13	14	15	16	17	18	19	20	21	22	23	24	25	26	27	28	29
1	р. Нева (1241), акватория от ж/д моста через р.Нева до Пискаревского пр.																													
2	р. Охта (1103), акватория от плотины Ржевского гидроузла на р. Б.Охта (улица Коммуны, д.69, сооружение 1, литера А) до устья																													
3	р. Оккервиль (1126), акватория от ж/д моста до р. Охта																													

Начальник УОЭБВО

А.А.Безруков

СОГЛАСОВАНО

Представитель Государственного Заказчика
Начальник Управления обеспечения экологической
безопасности Комитета


И.В.Тесленко
2024г.

УТВЕРЖДАЮ

Представитель Исполнителя
Первый заместитель генерального директора
СПб ГУП «Экострой» Генерального директора


Н.А.Тихомиров
2024

ГРАФИК

оказания услуг по ликвидации загрязнений и засорения водных объектов
Кронштадтского района Санкт-Петербурга от наплавленного мусора
на февраль 2024 г.

№ п/п	Наименование водного объекта	февраль																													
		1	2	3	4	5	6	7	8	9	10	11	12	13	14	15	16	17	18	19	20	21	22	23	24	25	26	27	28	29	
1	Обводный канал (764), акватория от Петровской ул. до Итальянского пруда																														
2	Канал Петровский (765), акватория от Петровского дока до западной дамбы Усть-Рогатки (П) и до восточной дамбы Усть-Рогатки (Л)																														

Начальник УОЭБВО



А.А.Безруков

№ п/п	Наименование водного объекта	февраль																													
		1	2	3	4	5	6	7	8	9	10	11	12	13	14	15	16	17	18	19	20	21	22	23	24	25	26	27	28	29	
7	Ручей Спартак (134б), акватория на всем протяжении																														

Начальник УОЭВВО

А.А.Безруков




№ п/п	Наименование водного объекта	февраль																													
		1	2	3	4	5	6	7	8	9	10	11	12	13	14	15	16	17	18	19	20	21	22	23	24	25	26	27	28	29	
8	р. Карповка (1262), акватория на всем протяжении																														
9	р. Крестовка (1264), акватория на всем протяжении																														
10	Малый канал (1304), акватория на всем протяжении																														
11	Большой канал (1266), акватория на всем протяжении																														

Начальник УОЭБВО



А.А.Везруков

СОГЛАСОВАНО
 Представитель Государственного Заказчика
 Начальник Управления обеспечения экологической
 безопасности Комитета


 И.В. Тесленко
 2024 г.

УТВЕРЖДАЮ
 Представитель Исполнителя
 Первый заместитель генерального директора
 СП6 ГУП «Экострой»




 Н.А. Тихомиров
 2024 г.

ГРАФИК
 оказания услуг по ликвидации загрязнения и засорения водных объектов
 Приморского района Санкт-Петербурга от наплыва мусора
 на февраль 2024 г.


№ п/п	Наименование водного объекта	февраль																												
		1	2	3	4	5	6	7	8	9	10	11	12	13	14	15	16	17	18	19	20	21	22	23	24	25	26	27	28	29
1	р. Большая Невка (1240), акватория от Кантемировского моста до устья																													
2	р. Черная речка (1257), акватория от Богатырского пр. до р. Большая Невка																													
3	р. Глухарка (1255), акватория от д. 56 корп. 1 литера А по Камышово́й ул. до озера Лахтинский Разлив																													

Начальник УОЭБВО



 А.А. Безруков

СОГЛАСОВАНО

Представитель Государственного Заказчика
Начальник Управления обеспечения экологической
безопасности Комитета


И.В.Тесленко
2024 г.

УТВЕРЖДАЮ
Представитель Исполнителя
Первый заместитель генерального директора
СПб ГУП «Экострой»


Н.А.Тихомиров
2024 г.

ГРАФИК

оказания услуг по ликвидации загрязнения и засорения водных объектов
Центрального района Санкт-Петербурга от наплавающего мусора
на февраль 2024 г.

№ п/п	Наименование водного объекта	февраль																												
		1	2	3	4	5	6	7	8	9	10	11	12	13	14	15	16	17	18	19	20	21	22	23	24	25	26	27	28	29
1	р. Нева (1241), акватория от истока Обводного канала до Дворцового моста																													
2	р. Мойка (1244), акватория от р. Фонтанка до Гороховой ул.																													
3	р. Фонтанка (1269), акватория от р. Нева до Гороховой ул. (П) и до Бородинской ул. (Л)																													
4	р. Нева до Гороховой ул. (П) и до Бородинской ул. (Л)																													
5	Канал Грибоедова (1271), акватория от р. Мойка до Гороховой ул.																													
6	р. Монаятырка (1270), акватория на всем протяжении																													
7	Обводный канал (1243), акватория от р. Нева до ул. К. Заслонова																													
8	Зимняя канавка (1306), акватория на всем протяжении																													
9	Лебяжья канавка (1305), акватория на всем протяжении																													

Начальника УОЭБВО

А.А.Безруков