

№ п/п	Наименование водного объекта	август																																		
		1	2	3	4	5	6	7	8	9	10	11	12	13	14	15	16	17	18	19	20	21	22	23	24	25	26	27	28	29	30	31				
11	р. Екатеринбургска (1322), акватория от Екатеринбургского моста до р. Таракановка																																			
12	р. Таракановка (1324), акватория на всем протяжении																																			
13	Пруд б/н (парк Екатеринбург) (3520), акватория по всему периметру																																			
14	Пруд б/н (парк Екатеринбург) (3521), акватория по всему периметру																																			
15	Пруд б/н (парк Екатеринбург) (3524), акватория по всему периметру																																			
16	Пруд б/н (парк Екатеринбург) (6624), акватория по всему периметру																																			
17	Пруд б/н (Осуповский сад) (3513), акватория по всему периметру																																			
18	Пруд б/н (парк Екатеринбург) (3522), акватория по всему периметру																																			
19	Пруд б/н (парк Екатеринбург) (3523), акватория по всему периметру																																			


Начальник УОЭБВО



А.А. Безруков

СОГЛАСОВАНО

Представитель Государственного Заказчика
Начальник Управления обеспечения экологической
безопасности Комитета


И.В. Федченко
2022 г.

УТВЕРЖДАЮ
Представитель Исполнителя
Первый заместитель генерального директора
СПб ГУП «Экострой»


Н.А. Тихомиров
2022 г.

ГРАФИК
Оказания услуг по ликвидации загрязнения и засорения водных объектов
Василеостровского района Санкт-Петербурга от наплывного мусора
на август 2022 г.

№	Наименование водного объекта	август																																
		1	2	3	4	5	6	7	8	9	10	11	12	13	14	15	16	17	18	19	20	21	22	23	24	25	26	27	28	29	30	31		
1.1	р. Большая Нева (1170), акватория от Стрелки В.О. до Благовещенского моста																																	
1.2	р. Большая Нева (1170), акватория от Благовещенского моста до 22 линии В.О.																																	
2.1	р. Малая Нева (1169), акватория от Стрелки В.О. до Тучкова моста																																	
2.2	р. Малая Нева (1169), акватория от Тучкова моста до д. 19а, литера Д по Уральской ул.																																	
3	р. Смоленка (1168), акватория на всем протяжении																																	

Начальник УОЭБВО



А.А. Безруков

№ п/п	Наименование водного объекта	август																																	
		1	2	3	4	5	6	7	8	9	10	11	12	13	14	15	16	17	18	19	20	21	22	23	24	25	26	27	28	29	30	31			
31	Пруд б/н (Шуваловский парк) (2895), акватория по всему периметру																																		
32	Озеро Финское (3128), акватория по всему периметру																																		
33	Озеро Глухое (3134), акватория по всему периметру																																		
34	Озеро Большое Осинорощинское (3126), акватория по всему периметру																																		
35	Озеро Среднее (Дворцовое) (3125), акватория по всему периметру																																		
36	Пруд б/н (парк Сосновка) (3029), акватория по всему периметру																																		
37	Пруд б/н (парк Сосновка) (3030), акватория по всему периметру																																		
38	Пруд б/н (парк Сосновка) (3038), акватория по всему периметру																																		
39	Пруд б/н (Ланской сад) (3013), акватория по всему периметру																																		
40	Нижнее Большое Суздальское озеро (3129), акватория к югу от створа ул. Жени Егоровой																																		
41	Среднее Суздальское озеро (3130), акватория по всему периметру																																		
42	Верхнее Суздальское озеро (3131), акватория по всему периметру																																		
43	Пруд б/н (3023), акватория по всему периметру																																		
44	Пруд б/н (Парголово) (6333), акватория по всему периметру																																		


Начальник УОЭБВО



А.А. Безруков

СОГЛАСОВАНО

Представитель Государственного Заказчика
Начальник Управления обеспечения экологической
безопасности Комитета



И.В.Тесленко
2022 г. г.

График оказания услуг по ликвидации загрязнений и засорения водных объектов Каляининского района Санкт-Петербурга от наплыва мусора

на август 2022 г.

ГРАФИК

УТВЕРЖДАЮ
Представитель Исполнителя
Первый заместитель генерального директора
СПб ГУП «Экострой»



Н.А. Тихомиров
2022 г.

№ п/п	Наименование водного объекта	август																																	
		1	2	3	4	5	6	7	8	9	10	11	12	13	14	15	16	17	18	19	20	21	22	23	24	25	26	27	28	29	30	31			
1	р. Нева (1241), акватория от Пискаревского пр. до Литейного моста																																		
2.1	Муринский ручей (1132), акватория от Тихорецкого пр. до водоподпорной плотины																																		
2.2	Муринский ручей (1132), акватория от водоподпорной плотины до плотины с водопропускным сооружением у ул. Руставели (ул. Руставели, дом 42а, сооружение 1, литера А)																																		
3	Пруд б/н (ул. Ольги Форш) (3209), акватория по всему периметру																																		
4	Пруд б/н (сад Бенуа) (3399), акватория по всему периметру																																		
5	Пруд б/н (сад Бенуа) (3403), акватория по всему периметру																																		
6	Пруд б/н (Учительская ул.-Светлановский пр.) (3398), акватория по всему периметру																																		
7	Полостровский пруд (сквер Безбородко) (3222), акватория по всему периметру																																		
8	Пруд б/н (у двора спорта «Зенит») (3400), акватория по всему периметру																																		
9	Пруд б/н (3217), акватория по всему периметру																																		
10	Пруд б/н (4405) акватория по всему периметру																																		

Начальник УОЭБВО



А.А. Безруков

№ п/п	Наименование ВОДНОГО ОБЪЕКТА	август																																
		1	2	3	4	5	6	7	8	9	10	11	12	13	14	15	16	17	18	19	20	21	22	23	24	25	26	27	28	29	30	31		
20	Пруд б/н (Лачное) (4545), акватория по всему периметру																																	

Начальник УОЭБВО



А.А. Безруков

№ п/п	Наименование водного объекта	август																															
		1	2	3	4	5	6	7	8	9	10	11	12	13	14	15	16	17	18	19	20	21	22	23	24	25	26	27	28	29	30	31	
37	Пруд б/н (4712), акватория по всему периметру																																
38	Пруд б/н (4714), акватория по всему периметру																																
39	Пруд б/н (6775), акватория по всему периметру																																
40	Пруд б/н (4755), акватория по всему периметру																																

Начальник УОЭБВО



А.А. Бзрукков

№ п/п	Наименование водного объекта	август																																
		1	2	3	4	5	6	7	8	9	10	11	12	13	14	15	16	17	18	19	20	21	22	23	24	25	26	27	28	29	30	31		
13	Водохранилище Охтинский разлив (2870), акватория в районе д.34 по Канскому шоссе																																	

Начальник УОЭБВО



А.А. Безруков

№ п/п	Наименование водного объекта	август																																
		1	2	3	4	5	6	7	8	9	10	11	12	13	14	15	16	17	18	19	20	21	22	23	24	25	26	27	28	29	30	31		
26	Гореловское озеро (2341), акватория по всему периметру																																	
27	Пруд б/н (6945), акватория по всему периметру																																	
28	Гетинский пруд (2185), акватория по всему периметру																																	
29	Пруд б/н (Полежаевский парк) (2234), акватория по всему периметру																																	
30	Пруд б/н (Полежаевский парк) (2236), акватория по всему периметру																																	
31	Пруд б/н (Полежаевский парк) (2237), акватория по всему периметру																																	
32	Пруд б/н (Полежаевский парк) (2238), акватория по всему периметру																																	
33	Пруд б/н (2307), акватория по всему периметру																																	
34	Пруд б/н (2308), акватория по всему периметру																																	
35	Пруд б/н (2309), акватория по всему периметру																																	
36	Пруд б/н (Южно-Приморский парк) (2063), акватория по всему периметру																																	
37	Пруд б/н (Южно-Приморский парк) (2066), акватория по всему периметру																																	
38	Пруд б/н (Дудергофский) (Полежаевский парк) (2187), акватория по всему периметру																																	
39	Пруд б/н (Полежаевский парк) (6666), акватория по всему периметру																																	
40	Пруд б/н (2426), акватория по всему периметру																																	
41	Пруд б/н (Ожно-Приморский парк) (2186), акватория по всему периметру																																	
42	Пруд б/н (парк Красное Село) (2244), акватория по всему периметру																																	

Начальник УОБВВО



А.А. Безруков

СОГЛАСОВАНО

Представитель Государственного Заказчика
Начальник Управления обеспечения экологической
безопасности Комитета


И.В. Тесленко
2022 г.

УТВЕРЖДАЮ
Представитель Исполнителя
Первый заместитель генерального директора
СПб ГУП «Экострой»



Н.А. Тихомиров
2022 г.

ГРАФИК
оказания услуг по ликвидации загрязнения и засорения водных объектов
Кронштадтского района Санкт-Петербурга от наплывающего мусора
на август 2022 г.

№ п/ п	Наименование водного объекта	август																																
		1	2	3	4	5	6	7	8	9	10	11	12	13	14	15	16	17	18	19	20	21	22	23	24	25	26	27	28	29	30	31		
1	Обводный канал (764), акватория от Петровской ул. до Итальянского пруда						■	■	■					■	■																			
2	Канал Петровский (765), акватория от Петровского дока до западной дамбы Усть-Ротатки (II) и до восточной дамбы Усть-Ротатки (II)						■	■	■																									
3	Канал Кронверкский (г.Кронштадт) (4417, 3501, 3502, 3503, 7199), акватория от ул. Зосимова, д.21 до Северной батареи						■	■	■																									
4	Итальянский пруд (3508), акватория по всему периметру						■	■	■																									

Начальник УОЭБВО



А.А. Безруков

№ пп	Наименование водного объекта	август																																
		1	2	3	4	5	6	7	8	9	10	11	12	13	14	15	16	17	18	19	20	21	22	23	24	25	26	27	28	29	30	31		
6	Водосливной канал (1252), акватория от водосброса на Водосливном канале (ул.Мосина,7 сооружение 1) до парка Дубки (правый берег) и до ул.Инструментальщиков д.9 (левый берег)																																	
7.1	Озеро Сестрорецкий Разлив (3229), акватория между Приморским шоссе, пер. Свободы, ул.Воскока и ул.Мосина (центр)																																	
7.2	Озеро Сестрорецкий Разлив (3229), акватория от створа ул.Коробичина до границы Государственного природного заказника «Сестрорецкое болото» (за исключением акватории вдоль пляжа Зеленая гора)																																	
8	Пруд б/н (4125), акватория по всему периметру																																	
9	Пруд б/н (сквер б/н на 38-м км Приморского шоссе) (4114), акватория по всему периметру																																	

Начальник УОЭБВО



А.А.Безруков

№ п/п	Наименование водного объекта	август																																	
		1	2	3	4	5	6	7	8	9	10	11	12	13	14	15	16	17	18	19	20	21	22	23	24	25	26	27	28	29	30	31			
10	Пруд б/н (Очки (Квадратные пруды)) (Московский парк Победы) (3551), акватория по всему периметру																																		
11	Пруд б/н (Корабельный) (Московский парк Победы) (3552), акватория по всему периметру																																		
12	Пруд б/н (Адмиралтейский) (Московский парк Победы) (3553), акватория по всему периметру																																		
13	Пруд б/н (Капитанский) (Московский парк Победы) (3554), акватория по всему периметру																																		
14	Пруд б/н (Матросский) (Московский парк Победы) (3555), акватория по всему периметру																																		
15	Пруд б/н (Детский) (Московский парк Победы) (3556), акватория по всему периметру																																		
16	Пруд б/н (3656), акватория по всему периметру																																		
17	Пруд б/н (Ул. Костюшко) (3575), акватория по всему периметру																																		
18	Пруд б/н (парк Городов-Героев (Пулковский парк)) (3580), акватория по всему периметру																																		

Начальник УОЭБВО



А.А. Безруков

СОГЛАСОВАНО

Представитель Государственного Заказчика
Начальник Управления обеспечения экологической
безопасности Комитета

И.В. Тесленко
И.В. Тесленко
2022 г.

ГРАФИК

Оказание услуг по ликвидации загрязнений и засорения водных объектов
Невского района Санкт-Петербурга от наплывающего мусора
на август 2022 г.

УТВЕРЖДАЮ
Представитель Исполнителя
Первый заместитель генерального директора
СПб ГУП «Экострой»

Н.А. Тихомиров
Н.А. Тихомиров
2022 г.

№ п/п	Наименование водного объекта	август																																	
		1	2	3	4	5	6	7	8	9	10	11	12	13	14	15	16	17	18	19	20	21	22	23	24	25	26	27	28	29	30	31			
1	р. Нева (1241), акватория от устья р.Славянка до Обводного канала (П) (кроме участка напротив храма по адресу пр.Обуховской Обороны д.24 лит. А -100м), от Октябрьской наб. д.29 лит.Г до ж/д моста через р.Неву (П)																																		
2	р.Славянка (1331), акватория от впадения в р.Нева до Границы Колпинского района СПб (16 м вверх по течению от 1-го ж/д моста)																																		
3	р. Оккервиль (1126), акватория от ул. Дыбенко до границы Красногвардейского района СПб (10 м вниз по течению от Большого Облоновского моста)																																		
4	Обводный канал (1243), акватория от р.Нева до Американских мостов (наб. Обводного канала д.43, сооружение 1, литер А)																																		
5.1	р. Утка (1345), акватория от пересечения с Руяновской ул. в сторону административной границы вверх по течению																																		
5.2	р. Утка (1345), акватория от пересечения с Руяновской ул. вниз по течению																																		
6	р. Музинка (1344), акватория от железной дороги до впадения в р.Спартак																																		
7	р. Спартак (1346), акватория на всем протяжении																																		
8	Пруд 6/н (парка им. Есенина) (3519), акватория по всему периметру																																		
9	Пруд 6/н (Козлов ручей) (3539), акватория по всему периметру																																		

Начальник УОЭБВО

А.А. Вержуков
А.А. Вержуков

№ ш/п	Наименование водного объекта	август																																				
		1	2	3	4	5	6	7	8	9	10	11	12	13	14	15	16	17	18	19	20	21	22	23	24	25	26	27	28	29	30	31						
11	Малый канал (1304), акватория на всем протяжении																																					
12	Большой канал (1266), акватория на всем протяжении																																					
13	р. Чухонка (Приморский парк Победы) (1265), акватория от 3-го Паркового моста до водопроектного сооружения																																					
14	Гребной канал (1222), участок акватории вдоль Бодрова переулка																																					
15	Пруд б/н (Александровский парк) (3801), акватория по всему периметру																																					
16	Пруд Петровский (Петровский парк (Б.Петровский парк)) (3223), акватория по всему периметру																																					
17	Пруд б/н (Лопухинский сад) (6562), акватория по всему периметру																																					
18	Пруд б/н (парк Тихий отдых) (4336), акватория по всему периметру																																					
19	Пруд б/н (парк Тихий отдых) (6564), акватория по всему периметру																																					
20	Крестовый пруд (Приморский парк Победы) (3343), акватория по всему периметру																																					

Начальник УОЭБВО

А.А.Безруков

№ п/п	Наименование водного объекта	август																																	
		1	2	3	4	5	6	7	8	9	10	11	12	13	14	15	16	17	18	19	20	21	22	23	24	25	26	27	28	29	30	31			
42	Пруд б/н (Ломоносов) (2714), акватория по всему периметру																																		
43	Пруд б/н (парк усадьбы Зубовых) (2717), акватория по всему периметру																																		
44	Пруд б/н (парк усадьбы Зубовых) (2719), акватория по всему периметру																																		
45	Пруд б/н (Ломоносов) (2721), акватория по всему периметру																																		
46	Пруд б/н (Ломоносов) (2738), акватория по всему периметру																																		
47	Пруд б/н (парк усадьбы Мордвиновых) (2742), акватория по всему периметру																																		
48	Пруд б/н (Стрельна) (2654), акватория по всему периметру																																		
49	Пруд б/н (Стрельна) (2660), акватория по всему периметру																																		
50	Пруд б/н (2732), акватория по всему периметру																																		
51	Пруд б/н (2740), акватория по всему периметру																																		
52	Орловский пруд (2665), акватория вдоль Санкт-Петербургского шоссе																																		

Начальник УОЭБВО



А.А. Безруков

№ п/п	Наименование водного объекта	август																																		
		1	2	3	4	5	6	7	8	9	10	11	12	13	14	15	16	17	18	19	20	21	22	23	24	25	26	27	28	29	30	31				
10	Пруд б/п (буферный верхний в Юнтоловском заказнике) (Юнтоловский лесопарк) (3225), акватория по всему периметру																																			
11	Пруд б/п (буферный средний в Юнтоловском заказнике) (3226), акватория по всему периметру																																			
12	Пруд б/п (буферный нижний в Юнтоловском заказнике) (аллея Чернобыльская) (3213), акватория по всему периметру																																			
13	Орловский карьер (3210), акватория по всему периметру																																			
14	Шуваловский карьер (3227) акватория по всему периметру																																			
15	Пруд б/п (Пионерский сад) (3307), акватория по всему периметру																																			

Начальник УОЭБВО



А.А. Безруков

№ п/п	Наименование родного объекта	АВГУСТ																																
		1	2	3	4	5	6	7	8	9	10	11	12	13	14	15	16	17	18	19	20	21	22	23	24	25	26	27	28	29	30	31		
9	5-й Нижний (Купальный) пруд (3686), акватория по всему периметру																																	
10	Пруд б/н (сквер б/н на ул. Вячеслава Шишкова) (5096), акватория по всему периметру																																	
11	Пруд б/н (5164), акватория по всему периметру																																	
12	Пруд б/н (7040), акватория по всему периметру																																	
13	Пруд б/н (сквер б/н на Гвардейском бульваре) (3697), акватория по всему периметру																																	
14	Пруд б/н (сквер б/н на Гвардейском бульваре) (3718), акватория по всему периметру																																	
15	Пруд б/н (сад б/н у Египетских ворот) (5113), акватория по всему периметру																																	
16	Купальный пруд (сад Миранда) (3720), акватория по всему периметру																																	
17	Пруд б/н (5103), акватория по всему периметру																																	
18	Пруд б/н (5104), акватория по всему периметру																																	
19	Пруд б/н (5292), акватория по всему периметру																																	

Начальник УОЭБВО



А.А. Безруков

№ п/п	Наименование волного объекта	август																																	
		1	2	3	4	5	6	7	8	9	10	11	12	13	14	15	16	17	18	19	20	21	22	23	24	25	26	27	28	29	30	31			
11	Пруд б/н (парк Героев-пожарных) (3365), акватория по всему периметру																																		
12	Пруд б/н (парк Героев-пожарных) (6653), акватория по всему периметру																																		
13	Пруд б/н (Альпийский пер.) (3566), акватория по всему периметру																																		


Начальник УОЭБВО



А.А.Безруков

СОГЛАСОВАНО


Представитель Государственного Заказчика
Начальник Управления обеспечения экологической
безопасности Комитета


И.В.Тесленко
2022 г.

ГРАФИК

оказания услуг по ликвидации загрязнения и засорения водных объектов
Центрального района Санкт-Петербурга от наплыва мусора
на август 2022 г.

УТВЕРЖДАЮ
Представитель Исполнителя
Первый заместитель генерального директора
СПб ГУП «Экострой»


Н.А.Тихомиров
2022 г.

№ п/п	Наименование водного объекта	август																															
		1	2	3	4	5	6	7	8	9	10	11	12	13	14	15	16	17	18	19	20	21	22	23	24	25	26	27	28	29	30	31	
1	р. Нева (1241), акватория от истока Обводного канала до Дворцового моста																																
2	р. Мойка (1244), акватория от р.Фонтанка до Гороховой ул.																																
3	р. Фонтанка (1269), акватория от р. Нева до Гороховой ул. (П) и до Бородинской ул. (Л)																																
4	Канал Г.рибоедова (1271), акватория от р. Мойка до Гороховой ул.																																
5	р. Монастырка (1270), акватория на всем протяжении																																
6	Обводный канал (1243), акватория от р. Нева до ул. К. Заслонова																																
7	Зимняя канавка (1306), акватория на всем протяжении																																
8	Лебяжья канавка (1305), акватория на всем протяжении																																
9	Пруд б/н (Таврический сад) (3224), акватория по всему периметру																																

Начальник УОЭБВО



А.А.Безруков