

№ п/п	Наименование водного объекта	апрель																																			
		1	2	3	4	5	6	7	8	9	10	11	12	13	14	15	16	17	18	19	20	21	22	23	24	25	26	27	28	29	30						
8	р. Прижка (1323), акватория от р. Мойка до Берлова моста (П) и до Адмиралтейского завода (П)																																				
9	Крюков канал (1297), акватория на всем протяжении																																				
10	Бумажный канал (1325), акватория на всем протяжении																																				
11	р. Екатерингофка (1322), акватория от Екатерингофского моста (в летний период) и от Бумажного канала (в зимний период) до р. Таракановка																																				
12	р. Таракановка (1324), акватория на всем протяжении																																				
13	Пруд 6/н (парк Екатерингоф) (3520), акватория по всему периметру																																				
14	Пруд 6/н (парк Екатерингоф) (3521), акватория по всему периметру																																				
15	Пруд 6/н (парк Екатерингоф) (3524), акватория по всему периметру																																				
16	Пруд 6/н (парк Екатерингоф) (6624), акватория по всему периметру																																				
17	Пруд 6/н (Осуповский сад) (3513), акватория по всему периметру																																				
18	Пруд 6/н (парк Екатерингоф) (3522), акватория по всему периметру																																				
19	Пруд 6/н (парк Екатерингоф) (3523), акватория по всему периметру																																				

Начальник УОЭБВО

А.А. Безруков

СОГЛАСОВАНО
 Представитель Государственного Заказчика
 Начальник Управления обеспечения экологической
 безопасности Комитета



 И.В.Тесленко
 2024 г.

ГРАФИК
 оказания услуг по ликвидации загрязнений и засорения водных объектов
 Василеостровского района Санкт-Петербурга от наплавного мусора
 на апрель 2024 г.

УТВЕРЖДАЮ
 Представитель Исполнителя
 Первый заместитель генерального директора
 СП6 ГУП «Экострой»

 Н.А.Тихомиров
 2024 г.

№	Наименование водного объекта	апрель																														
		1	2	3	4	5	6	7	8	9	10	11	12	13	14	15	16	17	18	19	20	21	22	23	24	25	26	27	28	29	30	
1	р. Большая Нева (1170), акватория от Стрелки В.О. до Благовещенского моста																															
2.1	р. Малая Нева (1169), акватория от Стрелки В.О. до Тучкова моста																															
2.2	р. Малая Нева (1169), акватория от Тучкова моста до д. 19а, литеры Д по Уральской ул.																															
3	р. Смоленка (1168), акватория на всем протяжении																															

Начальник УОЭБВО




А.А. Безруков

№ п/п	Наименование водного объекта	апрель																														
		1	2	3	4	5	6	7	8	9	10	11	12	13	14	15	16	17	18	19	20	21	22	23	24	25	26	27	28	29	30	
43	Верхнее Суздальское озеро (3131), акватория по всему периметру																															
44	Пруд 6/н (3023), акватория по всему периметру																															
45	Пруд 6/н (Парголово) (6333), акватория по всему периметру																															


Начальник УОЭБВО

А.А. Безруков



СОГЛАСОВАНО

Представитель Государственного Заказчика
Начальник Управления обеспечения экологической
безопасности Комитета


И.В. Тесленко
2024 г.

ГРАФИК

Оказания услуг по ликвидации загрязнений и засорения водных объектов
Калининского района Санкт-Петербурга от наплавного мусора
на апрель 2024 г.

УТВЕРЖДАЮ
Представитель Исполнителя
Первый заместитель генерального директора
СПб ГУП «Экострой»

Н.А. Тихомиров
2024 г.



№ п/п	Наименование водного объекта	апрель																															
		1	2	3	4	5	6	7	8	9	10	11	12	13	14	15	16	17	18	19	20	21	22	23	24	25	26	27	28	29	30		
1	р. Нева (1241), акватория от Пискаревского пр. до Литейного моста																																
2.1	Муринский ручей (1132), акватория от Тихоречского пр. до водоопорной плотины Муринский ручей (1132), акватория от водоопорной плотины до плотины с водоотпускным сооружением у ул. Руставели (ул.Руставели, дом 42а, сооружение 1, литера А) (по всей ширине)																																
2.2	Пруд б/н (ул. Ольги Форш) (3209), акватория по всему периметру																																
3	Пруд у дачи Бенуа (сад Бенуа) (3399), акватория по всему периметру																																
4	Пруд у дачи Бенуа (сад Бенуа) (3403), акватория по всему периметру																																
5	Пруд б/н (Учительская ул.-Светлановский пр.) (3398), акватория по всему периметру																																
6	Полостровские пруды (сквер Безбородко) (3222), акватория по всему периметру																																
7	Пруд б/н (у двора спорта «Зенит») (3400), акватория по всему периметру																																
8	Пруд на Пискаревском кладбище (3217), акватория по всему периметру																																
9	Пруд б/н (4405), акватория по всему периметру																																
10	Пруд б/н (4405), акватория по всему периметру																																

Начальник УОЭБВО



А.А. Безруков

№ п/п	Наименование водного объекта	апрель																															
		1	2	3	4	5	6	7	8	9	10	11	12	13	14	15	16	17	18	19	20	21	22	23	24	25	26	27	28	29	30		
11	Пруды Полостровского парка (Полостровский парк) (2763), акватория по всему периметру																																
12	Пруд б/н (6107), акватория от ж/д моста через р. Нева до Пискаревского пр.																																
13	Водохранилище Охтинский Разлив (2870), акватория в районе д. 34 по Капсольному шоссе																																

Начальник УОЭБВО



А.А. Безруков

СОГЛАСОВАНО

Представитель Государственного Заказчика
Начальник Управления обеспечения экологической
безопасности Комитета



И.В. Тесленко
2024 г.

ГРАФИК
оказания услуг по ликвидации загрязнения и засорения водных объектов
Кронштадтского района Санкт-Петербурга от наплыва мусора
на апрель 2024 г.


УТВЕРЖДАЮ
Представитель Исполнителя
Первый заместитель Генерального директора
СПб ГУП «Экострой» Генерального директора


Н.А. Гихомиров
2024



№ п/п	Наименование водного объекта	апрель																																
		1	2	3	4	5	6	7	8	9	10	11	12	13	14	15	16	17	18	19	20	21	22	23	24	25	26	27	28	29	30			
1	Обводный канал (764), акватория от Петровской ул. до Итальянского пруда																																	
2	Канал Петровский (765), акватория от Петровского дока до западной дамбы Усть-Рогатки (П) и до восточной дамбы Усть-Рогатки (Л)																																	
3	Пруд б/н (4417), акватория по всему периметру																																	
4	Пруд Кронверкский канал (3501), акватория по всему периметру																																	
5	Пруд Кронверкский канал (3502), акватория по всему периметру																																	
6	Пруд Кронверкский канал (3503), акватория по всему периметру																																	
7	Пруд Кронверкский канал (7199), акватория до Северной батарды																																	

Начальник УОЭБВО



А.А. Безруков

№ п/п	Наименование водного объекта	апрель																															
		1	2	3	4	5	6	7	8	9	10	11	12	13	14	15	16	17	18	19	20	21	22	23	24	25	26	27	28	29	30		
6	Южный Волосливной канал (1252), акватория от водосброса на Волосливном канале (ул. Мосина, 7 сооружение 1) до парка Дубки (правый берег) и до ул. Инструментальщиков д. 9 (левый берег)																																
7.1	Водохранилище Сестрорецкий Разлив (3229), акватория между Приморским шоссе, пер. Свободы, ул. Воскова и ул. Мосина (центр)																																
7.2	Водохранилище Сестрорецкий Разлив (3229), акватория от створа ул. Коробильца до границы Государственного природного заказника «Сестрорецкое болото» (за исключением акватории вдоль пляжа Зеленая гора)																																
8	Пруд 6/н (4125), акватория по всему периметру																																
9	Пруд 6/н (сквер 6/н на 38-м км Приморского шоссе) (4114), акватория по всему периметру																																

Начальник УОЭБВО

А.А. Безруков

№ п/п	Наименование водного объекта	апрель																														
		1	2	3	4	5	6	7	8	9	10	11	12	13	14	15	16	17	18	19	20	21	22	23	24	25	26	27	28	29	30	
6	р. Мурзинка (1344), акватория от железной дороги до впадения в р. Спартак																															
7	Ручей Спартак (1346), акватория на всем протяжении																															
8	Пруд б/н в парке Есенина (3519), акватория по всему периметру																															
9	Пруд Козлов-ручей (3539), акватория по всему периметру																															

Начальник УОЭБВО



А.А. Безруков

№ п/п	Наименование водного объекта	апрель																														
		1	2	3	4	5	6	7	8	9	10	11	12	13	14	15	16	17	18	19	20	21	22	23	24	25	26	27	28	29	30	
6	Канал Кронверкский пролив (1267), акватория на всем протяжении																															
7	Канал Кронверкский проток (1268), акватория от Восточного Артиллерийского моста до решетки у Западного Артиллерийского моста																															
8	р. Ждановка (1263), акватория от р. Малая Невка до р. Малая Невка в летний период и до Мало-Петровского моста в зимний период																															
9	р. Карповка (1262), акватория на всем протяжении																															
10	р. Крестовка (1264), акватория на всем протяжении																															
11	Малый канал (1304), акватория на всем протяжении																															
12	Большой канал (1266), акватория на всем протяжении																															
13	р. Чухонка (Приморский парк Победы) (1265), акватория от 3-го Паркового моста до водопропускного сооружения																															
14	Гребной канал (1222), акватория по всему периметру на участке между Северной дорогой и набережной Гребного канала																															
15	Пруд 6/н (Александровский парк) (3801), акватория по всему периметру																															
16	Пруд Петровский (Петровский парк (Б.Петровский парк) (3223), акватория по всему периметру																															
17	Лопухинский пруд (6562), акватория по всему периметру																															
18	Пруд 6/н (парк Тихий отдых) (4336), акватория по всему периметру																															
19	Пруд 6/н (парк Тихий отдых) (6564), акватория по всему периметру																															
20	Крестовый пруд (Приморский парк Победы) (3343), акватория по всему периметру																															


Начальник УОЭБВО

А.А. Безруков



№ п/п	Наименование водного объекта	апрель																															
		1	2	3	4	5	6	7	8	9	10	11	12	13	14	15	16	17	18	19	20	21	22	23	24	25	26	27	28	29	30		
9	Пруд б/н (сквер Генерала Селазнева) (3346), акватория по всему периметру																																
10	Верхний буферный пруд (3225), акватория по всему периметру																																
11	Средний буферный пруд (3226), акватория по всему периметру																																
12	Нижний буферный пруд (3213), акватория по всему периметру																																
13	Орловский карьер (3210), акватория по всему периметру																																
14	Шуваловский карьер (3227), акватория по всему периметру																																
15	Пруд б/н (Пионерский сад) (3307), акватория по всему периметру																																

Начальник УОЭБВО



А.А. Безруков

СОГЛАСОВАНО

Представитель Государственного Заказчика
Начальник Управления обеспечения экологической
безопасности Комитета

И.В.Тесленко
2024 г.

ГРАФИК

оказания услуг по ликвидации загрязнений и засорения водных объектов
Центрального района Санкт-Петербурга от наплывного мусора
на апрель 2024 г.

УТВЕРЖДАЮ
Представитель Исполнителя
Первый заместитель генерального директора
СПб ГУП «Экострой»

Н.А.Гихомиров
2024 г.

№ п/п	Наименование водного объекта	апрель																														
		1	2	3	4	5	6	7	8	9	10	11	12	13	14	15	16	17	18	19	20	21	22	23	24	25	26	27	28	29	30	
1	р. Нева (1241), акватория от истока Обводного канала до Дворцового моста																															
2	р. Мойка (1244), акватория от р. Фонтанка до Гороховой ул.																															
3	р. Фонтанка (1269), акватория от р. Нева до Гороховой ул. (П) и до Бородинской ул. (Л)																															
4	Канал Грибоедова (1271), акватория от р. Мойка до Гороховой ул.																															
5	р. Монастырка (1270), акватория на всем протяжении																															
6	Обводный канал (1243), акватория от р. Нева до ул. К.Заслонова																															
7	Зимняя канавка (1306), акватория на всем протяжении																															
8	Лебяжья канавка (1305), акватория на всем протяжении																															
9	Пруды Таврического сада (3224), акватория по всему периметру																															

Начальник УОЭБВО

А.А. Безруков