

№ п/п	Наименование водного объекта	январь																																		
		1	2	3	4	5	6	7	8	9	10	11	12	13	14	15	16	17	18	19	20	21	22	23	24	25	26	27	28	29	30	31				
10	Бумажный канал (1325), акватория на всем протяжении																																			
11	р. Екатеринбургска (1322), акватория от р. Бумажного канала до р. Таракановка																																			
12	р. Таракановска (1324), акватория на всем протяжении																																			


Начальник УОЭБВО



А.А. Безруков

СОГЛАСОВАНО

Представитель Государственного Заказчика
Начальник Управления обеспечения экологической
безопасности Комитета


И.В. Тесленко
2022 г.

УТВЕРЖДАЮ
Представитель Исполнителя
Первый заместитель генерального директора
СПб ГУП «Экострой»



Н.А. Тихомиров
2022 г.

ГРАФИК

оказания услуг по ликвидации загрязнений и засорения водных объектов
Василеостровского района Санкт-Петербурга от наплывного мусора
на январь 2023 г.

№	Наименование водного объекта	январь																																
		1	2	3	4	5	6	7	8	9	10	11	12	13	14	15	16	17	18	19	20	21	22	23	24	25	26	27	28	29	30	31		
1.1	р. Большая Нева (1170), акватория от Стрелки В.О. до Благорещенского моста																																	
1.2	р. Большая Нева (1170), акватория от Благорещенского моста до 22 линии В.О.																																	
2.1	р. Малая Нева (1169), акватория от Стрелки В.О. до Тучкова моста																																	
2.2	р. Малая Нева (1169), акватория от Тучкова моста до д. 19а, литера Д по Уралской ул.																																	
3	р. Смоленка (1168), акватория на всем протяжении																																	


Начальник УОЭБВО



А.А. Безруков


СОГЛАСОВАНО

Представитель Государственного Заказчика
Начальник Управления обеспечения экологической
безопасности Комитета


И.В. Решенко
2022 г.

УТВЕРЖДАЮ

Представитель Исполнителя
Первый заместитель генерального директора
СПб ГУП «Экострой»


Н.А. Тихомиров
2022 г.

оказания услуг по ликвидации загрязнений и засорения водных объектов
Выборгского района Санкт-Петербурга от наплавленного мусора
на январь 2023 г.

ГРАФИК

№ п/п	Наименование водного объекта	январь																																
		1	2	3	4	5	6	7	8	9	10	11	12	13	14	15	16	17	18	19	20	21	22	23	24	25	26	27	28	29	30	31		
1	р. Нева (1241), акватория от Литейного моста до Большого Сампсониевского проспекта																																	
2	р. Большая Нева (1240), акватория от Большого Сампсониевского пр. до Кантемировского моста																																	

Начальник УОЭБВО



А.А. Безруков

СОГЛАСОВАНО

Представитель Государственного Заказчика
Начальник Управления обеспечения экологической
безопасности Комитета

И.В.Тресленко
2022 г.

оказания услуг по ликвидации загрязнения и засорения водных объектов
Калининского района Санкт-Петербурга от napлавного мусора
на январь 2023 г.

ГРАФИК

УТВЕРЖДАЮ

Представитель Исполнителя
Первый заместитель генерального директора
СПб ГУП «Экострой»

Н.А. Тихомиров
2022 г.


№ п/п	Наименование водного объекта	январь																																	
		1	2	3	4	5	6	7	8	9	10	11	12	13	14	15	16	17	18	19	20	21	22	23	24	25	26	27	28	29	30	31			
1	р. Нева (1241), акватория от Пискаревского пр. до Литейного моста																																		
2	Муринский ручей (1132), акватория от Тихорецкого пр. до водопоглощной плотины																																		

Начальник УОЭБВО

А.А. Безруков

№ п/п	Наименование водного объекта	январь																																
		1	2	3	4	5	6	7	8	9	10	11	12	13	14	15	16	17	18	19	20	21	22	23	24	25	26	27	28	29	30	31		
5	р. Красненская (1038), акватория от Красненского кладбища до пр. Маршала Жукова (Л) и от Красненского кладбища до впадения в Невскую губу (П)																																	


Начальник УОЭБВО



А.А. Безруков

СОГЛАСОВАНО

Представитель Государственного заказчика
Начальник Управления обеспечения экологической
безопасности Комитета



И.В. Тесленко
2022 г.

Г Р А Ф И К

оказания услуг по ликвидации загрязнений и засорения водных объектов
Колпинского района Санкт-Петербурга от наплывающего мусора
на январь 2023 года




Н.А. Тихомирнов
2022 г.



№ п/п	Наименование водного объекта	январь																																	
		1	2	3	4	5	6	7	8	9	10	11	12	13	14	15	16	17	18	19	20	21	22	23	24	25	26	27	28	29	30	31			
1.1	р. Ижора (1333), акватория от ж/д СПб-Колпино до Балканской дороги																																		
1.2	р. Ижора (1333), акватория от Адмиралтейского моста до пересечения Советского бульвара и Финляндской ул.																																		
2	Комсомольский (Прямой) канал (1340), акватория на всем протяжении																																		
3	р. Славянка (1331), акватория от 1-го ж/д моста до д. 67 по пр. Лесной, пос. Петро-Славянка																																		
4	Ручей Харламов (1339), акватория от д.6 по Октябрьской ул. до плотины																																		
5	Корчицкий ручей (1761), акватория от ж/д до Лагерного шоссе																																		


Начальник УОЭБВО



А.А. Безруков

СОГЛАСОВАНО

Представитель Государственного Заказчика
Начальник Управления обеспечения экологической
безопасности Комитета



И.В.Тесленко
2022 г.

ГРАФИК

оказания услуг по ликвидации загрязнения и засорения водных объектов
Красногвардейского района Санкт-Петербурга от наплыва мусора
на январь 2023 г.

УТВЕРЖДАЮ

Представитель Исполнителя
Первый заместитель генерального директора
СПб ГУП «Экострой»


Н.А.Гихомиров
2022 г.

№ п/п	Наименование водного объекта	январь																																
		1	2	3	4	5	6	7	8	9	10	11	12	13	14	15	16	17	18	19	20	21	22	23	24	25	26	27	28	29	30	31		
1	р. Нева (1241), акватория от ж/д моста через р.Нева до Пискаревского пр.																																	
2	р. Охта (1103), акватория от плотины Ржевского гидроузла на р.Б.Охта (улица Коммуны, д.69, сооружение 1, литера А) до устья																																	
3	р. Оккервиль (1126), акватория от ж/д моста до р. Охта																																	

Начальник УОЭБВО


А.А.Безруков


№ п/п	Наименование водного объекта	январь																																
		1	2	3	4	5	6	7	8	9	10	11	12	13	14	15	16	17	18	19	20	21	22	23	24	25	26	27	28	29	30	31		
7	Ручей б/п (1037), акватория на всем протяжении																																	

Начальник УОЭВВО



А.А.Безруков

СОГЛАСОВАНО
Представитель Государственного Заказчика
Начальник Управления обеспечения экологической
безопасности Комитета



И.В. Есленко
2022 г.

УТВЕРЖДАЮ
Представитель Исполнителя
Первый заместитель генерального директора
СПб ГУП «Экострой»



Н.А. Гихомиров
2022 г.

ГРАФИК
оказания услуг по ликвидации загрязнений и засорения водных объектов
Кронштадтского района Санкт-Петербурга от наплывающего мусора
на январь 2023 г.


№ п/п	Наименование водного объекта	январь																																	
		1	2	3	4	5	6	7	8	9	10	11	12	13	14	15	16	17	18	19	20	21	22	23	24	25	26	27	28	29	30	31			
1	Обводный канал (764), акватория от Петровской ул. до Итальянского пруда																																		
2	Канал Петровский (765), акватория от Петровского дока до западной дамбы Усть-Рогатки (П) и до восточной дамбы Усть-Рогатки (П)																																		
3	Канал Кронверкский (г.Кронштадт) (4417, 3501, 3502, 3503, 7199), акватория от ул.Зосимова, д.21 до Северной Батарды																																		

Начальник УОЭБВО



А.А. Безруков

СОГЛАСОВАНО
Представитель Государственного Заказчика
Начальник Управления обеспечения экологической
безопасности Комитета


И.В.Тюленко
2022 г.

УТВЕРЖДАЮ
Представитель Исполнителя
Первый заместитель генерального директора
СПб ГУП «Экстрой»


Н.А.Тихомиров
2022 г.


ГРАФИК
оказания услуг по ликвидации загрязнений и засорения водных объектов
Курортного района Санкт-Петербурга от наплывного мусора
на январь 2023 г.

№ пп	Наименование водного объекта	январь																																
		1	2	3	4	5	6	7	8	9	10	11	12	13	14	15	16	17	18	19	20	21	22	23	24	25	26	27	28	29	30	31		
1	Р. Мадна Сестра (1250), акватория от д.8 лит.А по набережной реки Сестры (П) и д.2 лит. Н по ул. Вскова (Д) до Финского залива																																	
2.1	Зеленогорский ручей (Жемчужный) (1276), акватория от Кривоносовой ул. до забора СГО (пр.Ленина, д.44, лит.В)																																	
2.2	Зеленогорский ручей (Жемчужный) (1276), акватория от д.44, лит.Б по пр.Ленина до Тостинной ул.																																	
2.3	Зеленогорский ручей (Жемчужный) (1276), акватория от д.3, лит.А по Реинному переулку до д.47, лит.А по пр. Красных Командиров																																	
2.4	Зеленогорский ручей (Жемчужный) (1276), акватория от начала д.45, лит.А до д.33д, лит.А по пр.Красных Командиров																																	
2.5	Зеленогорский ручей (Жемчужный) (1276), акватория от д.4 лит.А по Кавалерийской ул. до д.1 лит.А по Театральной ул.																																	
3	Быстрый ручей (1234), акватория участка выше Приморского шоссе (по всей ширине)																																	
4	6-ой Зеленогорский ручей (1277), акватория от Комсомольской ул. до д. 38 по Красноармейской ул. (по всей ширине)																																	
5	Водосливной канал (1252), акватория от водосброса на Водосливном канале (ул.Мосина, 7 сооружение 1) до парка Дубки (правый берег) и до ул.Инструментальщиков д.9 (левый берег)																																	

Начальник УОЭБВО

А.А.Безруков

СОГЛАСОВАНО
Представитель Государственного заказчика
Начальник Управления обеспечения экологической
безопасности Комитета


И.В. Тесленко
2022 г.

УТВЕРЖДАЮ
Представитель Исполнителя
Первый заместитель генерального директора
СПб ГУП «Экострой»



Н.А. Тихомиров
2022 г.

ГРАФИК
оказания услуг по ликвидации загрязнений и засорения водных объектов
Московского района Санкт-Петербурга от наплавного мусора
на январь 2023 г.

№ п/п	Наименование водного объекта	январь																																
		1	2	3	4	5	6	7	8	9	10	11	12	13	14	15	16	17	18	19	20	21	22	23	24	25	26	27	28	29	30	31		
1	Обводный канал (1243), акватория от Рузовского моста до Ново-Московского моста																																	
2	р. Волковка (1342), акватория от ж/д моста до бетонного забора (границы территории ООО "ХОРС", Московское шоссе, д. 46)																																	


Начальник УОЭБВО



А.А. Безруков

№ п/п	Наименование водного объекта	январь																																
		1	2	3	4	5	6	7	8	9	10	11	12	13	14	15	16	17	18	19	20	21	22	23	24	25	26	27	28	29	30	31		
10	Малый канал (1304), акватория на всем протяжении																																	
11	Большой канал (1266), акватория на всем протяжении																																	

Начальник УОЭБВО



А.А. Безруков

№ п/п	Наименование водного объекта	январь																																
		1	2	3	4	5	6	7	8	9	10	11	12	13	14	15	16	17	18	19	20	21	22	23	24	25	26	27	28	29	30	31		
11	Морской канал (1099), акватория на всем протяжении																																	
12	Мартышкин ручей (1101), акватория от железной дороги до впадения в Невскую губу																																	
13	Канал Фабричная канавка (753), акватория от Санкт-Петербургского шоссе до д. 1 литеры О по Фабричной ул.																																	
14	Ручей б/н (1063) с прудом Большой (Верхний) (2596), акватория от д. 44 литеры А по ул. Средняя до Нижней дороги																																	
15	Верхнесадовый канал (751), акватория на всем протяжении																																	
16	Ручей б/н (1077), акватория от железной дороги до Нижней дороги																																	

Начальник УОЭБВО



А.А. Безруков

СОГЛАСОВАНО
Представитель Государственного Заказчика
Начальник Управления обеспечения экологической
безопасности Комитета



И.В.Тесленко
2022 г.

ГРАФИК
оказания услуг по ликвидации загрязнения и засорения водных объектов
Приморского района Санкт-Петербурга от наплавающего мусора
на январь 2023 г.

УТВЕРЖДАЮ
Представитель Исполнителя
Первый заместитель генерального директора
СПб ГУП «Экострой»

Н.А.Тихомиров
2022 г.

№ п/п	Наименование водного объекта	январь																																
		1	2	3	4	5	6	7	8	9	10	11	12	13	14	15	16	17	18	19	20	21	22	23	24	25	26	27	28	29	30	31		
1	р. Большая Невка (1240), акватория от Кантемировского моста до устья																																	
2	р. Черная речка (1257), акватория от Богатырского пр. до р. Большая Невка																																	
3	р. Глухарка (1255), акватория от д. 56 корп. 1 литеры А по Камышиной ул. до озера Лактинский разлив																																	

Начальник УОЭБВО



А.А.Безруков

СОГЛАСОВАНО

Представитель Государственного Заказчика
Начальник Управления обеспечения экологической
безопасности Комитета


И.В.Тесленко
2022 г.

УТВЕРЖДАЮ
Представитель Исполнителя
Первый заместитель генерального директора
СПб ГУП «Экострой»


Н.А.Тихомиров
2022 г.

ГРАФИК

оказания услуг по ликвидации загрязнения и засорения водных объектов
Фрунзенского района Санкт-Петербурга от наплывающего мусора
январь 2023 г.

№ п/п	Наименование водного объекта	январь																																
		1	2	3	4	5	6	7	8	9	10	11	12	13	14	15	16	17	18	19	20	21	22	23	24	25	26	27	28	29	30	31		
1	р. Волковка (1342), акватория от Обводного канала до Алмазного моста	■	■	■	■	■	■	■	■	■	■	■	■	■	■	■	■	■	■	■	■	■	■	■	■	■	■	■	■	■	■	■	■	■
2	Обводный канал (1243), акватория от Американских мостов (наб. Обводного канала, д.43, сооружение I, литера А) до Рузовского моста	■	■	■	■	■	■	■	■	■	■	■	■	■	■	■	■	■	■	■	■	■	■	■	■	■	■	■	■	■	■	■	■	■

Начальник УОЭБВО



А.А.Безруков

СОГЛАСОВАНО

Представитель Государственного Заказчика
Начальник Управления обеспечения экологической
безопасности Комитета


И.В. Гсельенко
2022 г.

ГРАФИК

оказания услуг по ликвидации загрязнений и засорения водных объектов
Центрального района Санкт-Петербурга от наплавного мусора
на январь 2023 г.

УТВЕРЖДАЮ
Представитель Исполнителя
Первый заместитель генерального директора
СПб ГУП «Экострой»


Н.А. Тихомиров
2022 г.

№ п/п	Наименование водного объекта	январь																																	
		1	2	3	4	5	6	7	8	9	10	11	12	13	14	15	16	17	18	19	20	21	22	23	24	25	26	27	28	29	30	31			
1	р. Нева (1241), акватория от истока Обводного канала до Дворцового моста																																		
2	р. Мойка (1244), акватория от р.Фонтанка до Гороховой ул.																																		
3	р. Фонтанка (1269), акватория от р. Нева до Гороховой ул. (П) и до Бородинской ул. (Л)																																		
4	Канал Грибоедова (1271), акватория от р. Мойка до Гороховой ул.																																		
5	р. Монастырка (1270), акватория на всем протяжении																																		
6	Обводный канал (1243), акватория от р. Нева до ул. К. Заслонова																																		
7	Зимняя канавка (1306), акватория на всем протяжении																																		
8	Лебяжья канавка (1305), акватория на всем протяжении																																		

Начальник УОЭБВО


А.А. Безруков