



№ п/п	Наименование водного объекта	сентябрь																																
		1	2	3	4	5	6	7	8	9	10	11	12	13	14	15	16	17	18	19	20	21	22	23	24	25	26	27	28	29	30			
11	р. Екатеринбургска (1322), акватория от Екатеринбургского моста до р. Таракановка																																	
12	р. Таракановка (1324), акватория на всем протяжении																																	
13	Пруд б/н (парк Екатеринбург) (3520), акватория по всему периметру																																	
14	Пруд б/н (парк Екатеринбург) (3521), акватория по всему периметру																																	
15	Пруд б/н (парк Екатеринбург) (3524), акватория по всему периметру																																	
16	Пруд б/н (парк Екатеринбург) (6624), акватория по всему периметру																																	
17	Пруд б/н (Осуповский сад) (3513), акватория по всему периметру																																	
18	Пруд б/н (парк Екатеринбург) (3522), акватория по всему периметру																																	
19	Пруд б/н (парк Екатеринбург) (3523), акватория по всему периметру																																	

Начальник УОЭБВО



А.А. Безруков

# СОГЛАСОВАНО

Временно исполняющий обязанности  
заместителя начальника Управления  
обеспечения экологической безопасности –  
начальника Отдела обеспечения безопасности  
гидротехнических сооружений и  
охраны водных объектов Комитета

А.Е.Коваленко  
2022 г.

# ГРАФИК

Оказания услуг по ликвидации загрязнений и засорения водных объектов  
Василеостровского района Санкт-Петербурга от наплавленного мусора  
на сентябрь 2022 г.

УТВЕРЖДАЮ  
Представитель Исполнителя  
Первый заместитель генерального директора  
СПб ГУП «Экострой»

Н.А.Тихомиров  
2022 г.



№	Наименование водного объекта	сентябрь																														
		1	2	3	4	5	6	7	8	9	10	11	12	13	14	15	16	17	18	19	20	21	22	23	24	25	26	27	28	29	30	
1.1	р. Большая Нева (1170), акватория от Стрелки В.О. до Благовещенского моста																															
1.2	р. Большая Нева (1170), акватория от Благовещенского моста до 22 линии В.О.																															
2.1	р. Малая Нева (1169), акватория от Стрелки В.О. до Тучкова моста																															
2.2	р. Малая Нева (1169), акватория от Тучкова моста до д. 19а, литера Д по Уралской ул.																															
3	р. Смоленка (1168), акватория на всем протяжении																															

Начальник УОЭБВО

А.А.Безруков






№ п/п	Наименование водного объекта	сентябрь																															
		1	2	3	4	5	6	7	8	9	10	11	12	13	14	15	16	17	18	19	20	21	22	23	24	25	26	27	28	29	30		
31	Пруд б/н (Шуваловский парк) (2895), акватория по всему периметру																																
32	Озеро Финское (3128), акватория по всему периметру																																
33	Озеро Глухое (3134), акватория по всему периметру																																
34	Озеро Большое Осинорощинское (3126), акватория по всему периметру																																
35	Озеро Среднее (Дворовое) (3125), акватория по всему периметру																																
36	Пруд б/н (парк Сосновка) (3029), акватория по всему периметру																																
37	Пруд б/н (парк Сосновка) (3030), акватория по всему периметру																																
38	Пруд б/н (парк Сосновка) (3038), акватория по всему периметру																																
39	Пруд б/н (Ланской сад) (3013), акватория по всему периметру																																
40	Нижнее Большое Суздальское озеро (3129), акватория к югу от створа ул. Жени Егоровой																																
41	Среднее Суздальское озеро (3130), акватория по всему периметру																																
42	Верхнее Суздальское озеро (3131), акватория по всему периметру																																
43	Пруд б/н (3023), акватория по всему периметру																																
44	Пруд б/н (Парголово) (6333), акватория по всему периметру																																

Начальник УОЭБВО

А.А.Безруков



**СОГЛАСОВАНО**

Временно исполняющий обязанности  
заместителя начальника Управления  
обеспечения экологической безопасности –  
начальника Отдела обеспечения безопасности  
гидротехнических сооружений и  
охраны водных объектов Комитета

  
А.Е.Коваленко  
2022 г.

оказания услуг по ликвидации загрязнения и засорения водных объектов  
Калининского района Санкт-Петербурга от наплаивного мусора

на сентябрь 2022 г.

**ГРАФИК**

**УТВЕРЖДАЮ**  
Представитель Исполнителя  
Первый заместитель генерального директора  
СПб ГУД «Экоград»



Н.А. Тихомиров  
2022 г.

№ п/п	Наименование водного объекта	сентябрь																															
		1	2	3	4	5	6	7	8	9	10	11	12	13	14	15	16	17	18	19	20	21	22	23	24	25	26	27	28	29	30		
1	р. Нева (1241), акватория от Пискаревского пр. до Литейного моста																																
2.1	Муринский ручей (1132), акватория от Тихорецкого пр. до водооппорной плотины																																
2.2	Муринский ручей (1132), акватория от водооппорной плотины до плотины с водопусковым сооружением у ул. Руставели (ул. Руставели, дом 42а, сооружение 1, литера А)																																
3	Пруд б/н (ул. Ольги Форш) (3209), акватория по всему периметру																																
4	Пруд б/н (сад Бенуа) (3399), акватория по всему периметру																																
5	Пруд б/н (сад Бенуа) (3403), акватория по всему периметру																																
6	Пруд б/н (Учительская ул.-Светлановский пр.) (3398), акватория по всему периметру																																
7	Полостровский пруд (сквер Безбородко) (3222), акватория по всему периметру																																
8	Пруд б/н (у двorca спорта «Зенит») (3400), акватория по всему периметру																																
9	Пруд б/н (3217), акватория по всему периметру																																
10	Пруд б/н (4405), акватория по всему периметру																																

Начальник УОЭБВО

А.А. Безруков










№ п/п	Наименование водного объекта	сентябрь																														
		1	2	3	4	5	6	7	8	9	10	11	12	13	14	15	16	17	18	19	20	21	22	23	24	25	26	27	28	29	30	
20	Пруд б/н (Дачное) (4545), акватория по всему периметру																															

Начальник УОЭБВО

А.А.Безруков





№ п/п	Наименование водного объекта	сентябрь																														
		1	2	3	4	5	6	7	8	9	10	11	12	13	14	15	16	17	18	19	20	21	22	23	24	25	26	27	28	29	30	
12	Пруд б/н (6107), акватория по всему периметру																															
13	Водоохранилище Оутинский разлив (2870), акватория в районе д.34 по Капсюльному шоссе																															

Начальник УОЭБВО



А.А.Безруков






№ п/п	Наименование водного объекта	сентябрь																															
		1	2	3	4	5	6	7	8	9	10	11	12	13	14	15	16	17	18	19	20	21	22	23	24	25	26	27	28	29	30		
26	Гореловское озеро (2341), акватория по всему периметру																																
27	Пруд б/н (6945), акватория по всему периметру																																
28	Гетманский пруд (2185), акватория по всему периметру																																
29	Пруд б/н (Полежаевский парк) (2234), акватория по всему периметру																																
30	Пруд б/н (Полежаевский парк) (2236), акватория по всему периметру																																
31	Пруд б/н (Полежаевский парк) (2237), акватория по всему периметру																																
32	Пруд б/н (Полежаевский парк) (2238), акватория по всему периметру																																
33	Пруд б/н (2307), акватория по всему периметру																																
34	Пруд б/н (2308), акватория по всему периметру																																
35	Пруд б/н (2309), акватория по всему периметру																																
36	Пруд б/н (Ожно-Приморский парк) (2063), акватория по всему периметру																																
37	Пруд б/н (Ожно-Приморский парк) (2066), акватория по всему периметру																																
38	Пруд б/н (Дудергофский) (Полежаевский парк) (2187), акватория по всему периметру																																
39	Пруд б/н (Полежаевский парк) (6666), акватория по всему периметру																																
40	Пруд б/н (2426), акватория по всему периметру																																
41	Пруд б/н (Ожно-Приморский парк) (2186), акватория по всему периметру																																
42	Пруд б/н (парк Красное Село) (2244), акватория по всему периметру																																

Начальник УОЭБВО

А.А.Безруков



**СОГЛАСОВАНО**

Временно исполняющий обязанности  
заместителя начальника Управления  
обеспечения экологической безопасности –  
начальника Отдела обеспечения безопасности  
гидротехнических сооружений и  
охраны водных объектов Комитета

А.Е.Коваленко  
2022 г.

**УТВЕРЖДАЮ**

Представитель Исполнителя  
Первый заместитель генерального директора  
СПб ГУП «Экострой»

Н.А.Тихомиров  
2022 г.



**ГРАФИК**

оказания услуг по ликвидации загрязнения и засорения водных объектов  
**Кронштадтского района Санкт-Петербурга** от наплывного мусора  
на сентябрь 2022 г.

№ п/п	Наименование водного объекта	сентябрь																															
		1	2	3	4	5	6	7	8	9	10	11	12	13	14	15	16	17	18	19	20	21	22	23	24	25	26	27	28	29	30		
1	Обводный канал (764), акватория от Петровской ул. до Итальянского пруда																																
2	Канал Петровский (765), акватория от Петровского дока до западной дамбы Усть-Рогатки (П) и до восточной дамбы Усть-Рогатки (Л)																																
3	Канал Кронверкский (г.Кронштадт) (4417, 3501, 3502, 3503, 7199), акватория от ул.Зосимова, д.21 до Северной Батарды																																
4	Итальянский пруд (3508), акватория по всему периметру																																

Начальник УОЭБВО

А.А.Безруков












№ п/п	Наименование водного объекта	сентябрь																														
		1	2	3	4	5	6	7	8	9	10	11	12	13	14	15	16	17	18	19	20	21	22	23	24	25	26	27	28	29	30	
37	Пруд б/н (4712), акватория по всему периметру																															
38	Пруд б/н (4714), акватория по всему периметру																															
39	Пруд б/н (6775), акватория по всему периметру																															
40	Пруд б/н (4755), акватория по всему периметру																															

Начальник УОЭБВО

А.А. Безруков












№ п/п	Наименование водного объекта	сентябрь																																			
		1	2	3	4	5	6	7	8	9	10	11	12	13	14	15	16	17	18	19	20	21	22	23	24	25	26	27	28	29	30						
7	Пруд б/н (парк Авиаторов) (3548), акватория по всему периметру																																				
8	Пруд б/н (Московский парк Победы) (3549), акватория по всему периметру																																				
9	Пруд б/н (Фонтанный) (Московский парк Победы) (3550), акватория по всему периметру																																				
10	Пруд б/н (Очки (Квадратные пруды)) (Московский парк Победы) (3551), акватория по всему периметру																																				
11	Пруд б/н (Корабельный) (Московский парк Победы) (3552), акватория по всему периметру																																				
12	Пруд б/н (Адмиралтейский) (Московский парк Победы) (3553), акватория по всему периметру																																				
13	Пруд б/н (Капитанский) (Московский парк Победы) (3554), акватория по всему периметру																																				
14	Пруд б/н (Матросский) (Московский парк Победы) (3555), акватория по всему периметру																																				
15	Пруд б/н (Детский) (Московский парк Победы) (3556), акватория по всему периметру																																				
16	Пруд б/н (3656), акватория по всему периметру																																				
17	Пруд б/н (Ул. Костюшко) (3575), акватория по всему периметру																																				
18	Пруд б/н (парк Геродов-Героев (Пулковский парк)) (3580), акватория по всему периметру																																				

Начальник УОЭБВО



А.А. Безруков






№ п/п	Наименование водного объекта	сентябрь																															
		1	2	3	4	5	6	7	8	9	10	11	12	13	14	15	16	17	18	19	20	21	22	23	24	25	26	27	28	29	30		
11	Малый канал (1304), акватория на всем протяжении																																
12	Большой канал (1266), акватория на всем протяжении																																
13	р. Чухонка (Приморский парк Победы) (1265), акватория от 3-го Паркового моста до водопропускного сооружения																																
14	Гребной канал (1222), участок акватории вдоль Бодрова переулка																																
15	Пруд б/н (Александровский парк) (3801), акватория по всему периметру																																
16	Пруд Петровский (Петровский парк (Б.Петровский парк)) (3223), акватория по всему периметру																																
17	Пруд б/н (Лолухинский сад) (6562), акватория по всему периметру																																
18	Пруд б/н (парк Тихий отдых) (4336), акватория по всему периметру																																
19	Пруд б/н (парк Тихий отдых) (6564), акватория по всему периметру																																
20	Крестовый пруд (Приморский парк Победы) (3343), акватория по всему периметру																																

Начальник УОЭБВО

А.А.Безруков













**СОГЛАСОВАНО**


Временно исполняющий обязанности  
Заместителя начальника Управления  
обеспечения экологической безопасности –  
начальника Отдела обеспечения безопасности –  
гидротехнических сооружений и  
охраны водных объектов Комитета

  
А.Е.Коваленко  
2022 г.

**ГРАФИК**

оказания услуг по ликвидации загрязнения и засорения водных объектов  
**Приморского района Санкт-Петербурга от наплывного мусора**  
на сентябрь 2022 г.

№ п/п	Наименование водного объекта	сентябрь																															
		1	2	3	4	5	6	7	8	9	10	11	12	13	14	15	16	17	18	19	20	21	22	23	24	25	26	27	28	29	30		
1	р. <b>Большая Невка</b> (1240), акватория от Кантемировского моста до устья																																
2	<b>Черная речка</b> (1257), акватория от Богатырского пр. до р.Большая Невка																																
3	р. <b>Глухарка</b> (1255), акватория от д. 56 корп. 1 литеры А по Камышовый ул. до озера Лактинский разлив																																
4.1	р. <b>Каменка</b> (1281) участок акватории от Новоорловской ул. до Заповедного моста (по всей ширине)																																
4.2	р. <b>Каменка</b> (1281) участок акватории от Парашутной ул. до Комендантского проспекта (по всей ширине)																																
5	<b>Пруд б/н</b> (Строгановский парк) (6555), акватория по всему периметру																																
6	<b>Мартьяновский пруд</b> (Мартьяновский сквер) (3212), акватория по всему периметру																																
7	<b>Графский пруд</b> (парк усадьбы Орловых-Денисовых) (3214), акватория по всему периметру																																
8	<b>Долгое озеро</b> (парк Озеро Долгое) (3215), акватория по всему периметру																																
9	<b>Пруд б/н</b> (сквер Генерала Сегизьева) (3346), акватория по всему периметру																																



Н.А.Тихомиров  
2022 г.





№ п/п	Наименование водного объекта	сентябрь																															
		1	2	3	4	5	6	7	8	9	10	11	12	13	14	15	16	17	18	19	20	21	22	23	24	25	26	27	28	29	30		
8	4-й Нижний (Иорданский) пруд (3689), акватория по всему периметру																																
9	5-й Нижний (Купальный) пруд (3686), акватория по всему периметру																																
10	Пруд б/н (сквер б/н на ул. Вячеслава Шишкова) (5096), акватория по всему периметру																																
11	Пруд б/н (5164), акватория по всему периметру																																
12	Пруд б/н (7040), акватория по всему периметру																																
13	Пруд б/н (сквер б/н на Гвардейском бульваре) (3697), акватория по всему периметру																																
14	Пруд б/н (сквер б/н на Гвардейском бульваре) (3718), акватория по всему периметру																																
15	Пруд б/н (сад б/н у Египетских ворот) (5113), акватория по всему периметру																																
16	Купальный пруд (сад Миранда) (3720), акватория по всему периметру																																
17	Пруд б/н (5103), акватория по всему периметру																																
18	Пруд б/н (5104), акватория по всему периметру																																
19	Пруд б/н (5292), акватория по всему периметру																																

Начальник УОЭБВО

А.А. Безруков



# СОГЛАСОВАНО

Временно исполняющий обязанности  
Заместителя начальника Управления  
обеспечения экологической безопасности –  
начальника Отдела обеспечения безопасности –  
гидротехнических сооружений и  
охраны водных объектов Комитета

А.Е.Коваленко

2022 г.

# ГРАФИК

оказания услуг по ликвидации загрязнений и засорения водных объектов  
Фрунзенского района Санкт-Петербурга от наплывного мусора  
на сентябрь 2022 г.

№ п/п	Наименование водного объекта	сентябрь																														
		1	2	3	4	5	6	7	8	9	10	11	12	13	14	15	16	17	18	19	20	21	22	23	24	25	26	27	28	29	30	
1	р. Волковка (1342), акватория от Обводного канала до Алмазного моста																															
2	Обводный канал (1243), акватория от Американских мостов (наб. Обводного канала, д.43, сооружение I, литера А) до Рузвского моста																															
3	Пруд б/н (Альпийский пер.) (3568), акватория по всему периметру																															
4	Пруд б/н (Яблоневый сад) (3560), акватория по всему периметру																															
5	Пруд б/н (парк Интернационалистов) (3558), акватория по всему периметру																															
6	Пруд б/н (парк Героев-пожарных) (3559), акватория по всему периметру																															
7	Пруд б/н (Купчино) (4586) акватория по всему периметру																															
8	Пруд б/н (парк Героев-пожарных) (3562), акватория по всему периметру																															
9	Пруд б/н (парк Героев-пожарных) (3563), акватория по всему периметру																															
10	Пруд б/н (парк Героев-пожарных) (3564), акватория по всему периметру																															

# УТВЕРЖДАЮ


Представитель Исполнителя  
Первый заместитель генерального директора  
СПб ГУ МЧС России по Фрунзенскому району

Н.А.Тихомиров  
2022 г.



№ п/п	Наименование водного объекта	сентябрь																														
		1	2	3	4	5	6	7	8	9	10	11	12	13	14	15	16	17	18	19	20	21	22	23	24	25	26	27	28	29	30	
11	Пруд б/н (парк Героев-пожарных) (3565), акватория по всему периметру																															
12	Пруд б/н (парк Героев-пожарных), (6653), акватория по всему периметру																															
13	Пруд б/н (Дзюбинский пер.) (3566), акватория по всему периметру																															

Начальник УОЭБВО



А.А. Безруков

# СОГЛАСОВАНО

Временно исполняющий обязанности заместителя начальника Управления обеспечения экологической безопасности – начальника Отдела обеспечения безопасности гидротехнических сооружений и охраны водных объектов Комитета

А.Е.Коваленко  
2022 г.

**УТВЕРЖДАЮ**  
Представитель Исполнителя  
Первый заместитель генерального директора  
СПбГУП «Экострой»

Н.А.Тихомиров  
2022 г.

## ГРАФИК

оказания услуг по ликвидации загрязнения и засорения водных объектов  
Центрального района Санкт-Петербурга от наплывного мусора  
на сентябрь 2022 г.



№ п/п	Наименование водного объекта	сентябрь																															
		1	2	3	4	5	6	7	8	9	10	11	12	13	14	15	16	17	18	19	20	21	22	23	24	25	26	27	28	29	30		
1	р. Нева (1241), акватория от истока Обводного канала до Дворцового моста																																
2	р. Мойка (1244), акватория от р.Фонтанка до Гороховой ул.																																
3	р. Фонтанка (1269), акватория от р. Нева до Гороховой ул. (П) и до Бородинской ул. (Д)																																
4	Канал Грибоедова (1271), акватория от р. Мойка до Гороховой ул.																																
5	р. Монастырка (1270), акватория от реки протыжения																																
6	Обводный канал (1243), акватория от р. Нева до ул. К. Заслонова																																
7	Зимняя канавка (1306), акватория на реке протыжения																																
8	Лебяжья канавка (1305), акватория на реке протыжения																																
9	Пруд б/н (Таврический сад) (3224), акватория по всему периметру																																

Начальник УОЭБВО

А.А.Безруков

