

Наименование водного объекта	ноябрь																														
	1	2	3	4	5	6	7	8	9	10	11	12	13	14	15	16	17	18	19	20	21	22	23	24	25	26	27	28	29	30	
7 ✓ Обводный канал (1243), акватория от ул. К.Заслонова (1П) и Московского пр. (1П) до устья ✓		8																									8				
8 ✓ р. Пряжка (1323), акватория от р. Мойка до Бердова моста (1П) и до Адмиралтейского завода (1П) ✓		8																									8				
9 ✓ Крюков канал (1297), акватория на всем протяжении ✓		7																									8				
10 ✓ Бумажный канал (1325), акватория на всем протяжении ✓				9																							8				
11 ✓ р. Екатерингофка (1322), акватория от Екатерингофского моста (в летний период) и от Бумажного канала (в зимний период) до р. Таракановка ✓				9																							8				
12 ✓ р. Таракановка (1324), акватория на всем протяжении ✓				9																							8				
13 ✓ Пруд б/н (парк Екатерингоф) (3520), акватория по всему периметру ✓					12																										
14 ✓ Пруд б/н (парк Екатерингоф) (3521), акватория по всему периметру ✓					13																										
15 ✓ Пруд б/н (парк Екатерингоф) (3524), акватория по всему периметру ✓					13																										
16 ✓ Пруд б/н (парк Екатерингоф) (6624), акватория по всему периметру ✓					12																										
17 ✓ Пруд б/н (Юсуповский сад) (3513), акватория по всему периметру ✓		9																													
18 ✓ Пруд б/н (парк Екатерингоф) (3522), акватория по всему периметру ✓					13																										
19 ✓ Пруд б/н (парк Екатерингоф) (3523), акватория по всему периметру ✓					12																										

Начальник УОЭБВО

А.А. Безруков



Акт № 10/10 от 10.11.2010 г.

СОГЛАСОВАНО

Представитель Государственного Заказчика
Начальник Управления обеспечения экологической
безопасности Комитета

(Signature)
И.В. Гесленко
2022 г.

УТВЕРЖДАЮ
Представитель Исполнителя
Первый заместитель генерального директора
СПб ГУП «Экострой»

(Signature)
Н.А. Тихомиров
2022 г.

ГРАФИК
оказания услуг по ликвидации загрязнения и засорения водных объектов
Василеостровского района Санкт-Петербурга от наплавающего мусора
на ноябрь 2022 г.

№	Наименование водного объекта	ноябрь																													
		1	2	3	4	5	6	7	8	9	10	11	12	13	14	15	16	17	18	19	20	21	22	23	24	25	26	27	28	29	30
1.1	р. Большая Нева (1170), акватория от Стрелки В.О. до Благовещенского моста		6																												
1.2	р. Большая Нева (1170), акватория от Благовещенского моста до 22 линии В.О.		6																												
2.1	р. Мадая Нева (1169), акватория от Стрелки В.О. до Тучкова моста		6																												
2.2	р. Мадая Нева (1169), акватория от Тучкова моста до д.19а, литера Д по Урайской ул.		6																												
3	р. Смоленка (1168), акватория на всем протяжении				4						7										4										

Начальник УОЭБВО

(Signature)
А.А. Безруков

(Signature)
А.А. Безруков

№ п/п	Наименование водного объекта	ноябрь																															
		1	2	3	4	5	6	7	8	9	10	11	12	13	14	15	16	17	18	19	20	21	22	23	24	25	26	27	28	29	30		
31	Пруд б/н (Шуваловский парк) (2895), акватория по всему периметру																																
32	Озеро Финское (3128), акватория по всему периметру																																
33	Озеро Глухое (3134), акватория по всему периметру																																
34	Озеро Большое Осинорощинское (3126), акватория по всему периметру																																
35	Озеро Среднее (Дворцовое) (3125), акватория по всему периметру																																
36	Пруд б/н (парк Сосновка) (3029), акватория по всему периметру																																
37	Пруд б/н (парк Сосновка) (3030), акватория по всему периметру																																
38	Пруд б/н (парк Сосновка) (3038), акватория по всему периметру																																
39	Пруд б/н (Ланской сад) (3013), акватория по всему периметру																																
40	Нижнее Большое Суздальское озеро (3129), акватория к югу от створа ул. Жени Егоровой																																
41	Среднее Суздальское озеро (3130), акватория по всему периметру																																
42	Верхнее Суздальское озеро (3131), акватория по всему периметру																																
43	Пруд б/н (3023), акватория по всему периметру																																
44	Пруд б/н (Парголово) (3333), акватория по всему периметру																																


Начальник УОЭБВО



А.А. Безруков

№ п/п	Наименование водного объекта	Ноябрь																														
		1	2	3	4	5	6	7	8	9	10	11	12	13	14	15	16	17	18	19	20	21	22	23	24	25	26	27	28	29	30	
20	Пруд б/н (Дачное) (4545), акватория по всему периметру																															

Начальник УОЭБВО



А.А. Безруков

№ п/п	Наименование водного объекта	ноябрь																																	
		1	2	3	4	5	6	7	8	9	10	11	12	13	14	15	16	17	18	19	20	21	22	23	24	25	26	27	28	29	30				
24	Пруд б/н (сквер б/н на пересечении Центральной ул. и Петрозаводского шоссе, Металлострой) (3641), акватория по всему периметру																																		
25	Пруд б/н (Усть-Ижора) (3618), акватория по всему периметру																																		
26	Пруд б/н (Усть-Ижора) (3619), акватория по всему периметру																																		
27	Пруд б/н (Петро-Славянка) (4788), акватория по всему периметру																																		
28	Пруд б/н (4755), акватория по всему периметру																																		


Начальник УОЭБВО



А.А. Безруков


СОГЛАСОВАНО

Представитель Государственного Заказчика
Начальник Управления обеспечения экологической
безопасности Комитета


И.В. Тесленко
2022 г.

ГРАФИК

Оказания услуг по ликвидации загрязнений и засорения водных объектов
Красногвардейского района Санкт-Петербурга от наплывного мусора
на ноябрь 2022 г.

УТВЕРЖДАЮ
Представитель Исполнителя
Первый заместитель Генерального директора
СПб ГУП «Экострой»

Н.А. Тихомиров
2022 г.

№ п/п	Наименование водного объекта	ноябрь																																
		1	2	3	4	5	6	7	8	9	10	11	12	13	14	15	16	17	18	19	20	21	22	23	24	25	26	27	28	29	30	31		
1	р. Нева (1241), акватория от ж/д моста через р. Нева до Пискаревского пр.				■	■						■	■																					
2	р. Охта (1103), акватория от плотины Ржевского гидроузла на р. Б. Охта (улица Коммуны, д.69, сооружение 1, литера А) до устья																																	
3	р. Оккервиль (1126), акватория от ж/д моста до р. Охта																																	
4	Запруды на р. Ланка (Жерновка) (1120), акватория по всему периметру на участке от ул. Коммуны до ГТС																																	
5	Пруд б/н (Малоохтинский парк) (2781), акватория по всему периметру																																	
6	Пруд б/н (парк Магировка) (2862), акватория по всему периметру																																	
7	Пруд б/н (Полостровский парк) (2861), акватория по всему периметру																																	
8	Пруд б/н (Полостровский парк) (2762), акватория по всему периметру																																	
9	Пруд б/н (сад Передовиков) (2859), акватория по всему периметру																																	
10	Пруд б/н (Полостровский парк) (2763), акватория по всему периметру																																	
11	Водохранилище Охтинский разлив (2870), акватория в районе д.34 по Капсольному шоссе																																	

Начальник УОЭБВО


А.А. Безруков



№ п/п	Наименование водного объекта	ноябрь																																	
		1	2	3	4	5	6	7	8	9	10	11	12	13	14	15	16	17	18	19	20	21	22	23	24	25	26	27	28	29	30	31			
27	Гетманский пруд (2185), акватория по всему периметру																																		
28	Пруд б/н (Полежаевский парк) (2234), акватория по всему периметру																																		
29	Пруд б/н (Полежаевский парк) (2236), акватория по всему периметру																																		
30	Пруд б/н (Полежаевский парк) (2237), акватория по всему периметру																																		
31	Пруд б/н (Полежаевский парк) (2238), акватория по всему периметру																																		
32	Пруд б/н (2307), акватория по всему периметру																																		
33	Пруд б/н (2308), акватория по всему периметру																																		
34	Пруд б/н (2309), акватория по всему периметру																																		
35	Пруд б/н (Ожно-Приморский парк) (2063), акватория по всему периметру																																		
36	Пруд б/н (Ожно-Приморский парк) (2066), акватория по всему периметру																																		
37	Пруд б/н (Дудерофский) (Полежаевский парк) (2187), акватория по всему периметру																																		
38	Пруд б/н (Полежаевский парк) (6666), акватория по всему периметру																																		
39	Пруд б/н (2426), акватория по всему периметру																																		
40	Пруд б/н (Ожно-Приморский парк) (2186), акватория по всему периметру																																		
41	Пруд б/н (парк Красное Село) (2244), акватория по всему периметру																																		


Начальник УОЭБВО

А.А.Безруков



СОГЛАСОВАНО

Представитель Государственного Заказчика
Начальник Управления обеспечения экологической
безопасности Комитета


И.В.Тесленко
2022 г.

ГРАФИК

оказания услуг по ликвидации загрязнений и засорения водных объектов
Петроградского района Санкт-Петербурга от наплывного мусора
на ноябрь 2022 г.

ноябрь

№ п/п	Наименование водного объекта																																
		1	2	3	4	5	6	7	8	9	10	11	12	13	14	15	16	17	18	19	20	21	22	23	24	25	26	27	28	29	30		
1	р. Нева (1241), акватория от р. Большая Нева до устья Кронверкского пролива				■	■																											
2	р. Малая Нева (1169), акватория от Биржевого моста до Тучкова моста (в летний период), в зимний тот же участок за исключением акватории вдоль парка «Тучков буян»				■																												
3.1	р. Большая Нева (1240), акватория от истока до Сампсониевского моста				■																												
3.2	р. Большая Нева (1240), акватория от Сампсониевского моста до западной оконечности Елагина острова						■																										
4	р. Средняя Нева (1242), акватория от р. Большая Нева до окончания бульвара б/н по наб. Мартынова между 2-м Елагиным мостом и Гребным каналом							■																									
5	р. Малая Нева (1260), акватория от р. Большая Нева до Большого Петровского моста								■																								
6	Кронверкский пролив (1267), акватория на всем протяжении									■																							
7	Кронверкский проток (1268), акватория от Восточного Артиллерийского моста до решетки										■																						
8	р. Ждановка (1263), акватория от р. Малая Нева до р. Малая Нева в летний период и до Мало-Петровского моста в зимний период																																

УТВЕРЖДАЮ

Представитель Исполнителя
Первый заместитель генерального директора
СПб ГУП «Экострой»




Н.А.Тихомиров
2022 г.

№ п/п	Наименование волнового объекта	ноябрь																														
		1	2	3	4	5	6	7	8	9	10	11	12	13	14	15	16	17	18	19	20	21	22	23	24	25	26	27	28	29	30	
9	р. Карповка (1262), акватория на всем протяжении																															
10	р. Крестовка (1264), акватория на всем протяжении																															
11	Малый канал (1304), акватория на всем протяжении																															
12	Большой канал (1266), акватория на всем протяжении																															
13	Пруд б/н (Александровский парк) (3801), акватория по всему периметру																															
14	Пруд Петровский (Петровский парк (б.Петровский парк)) (3223), акватория по всему периметру																															
15	Пруд б/н (Лопухинский сад) (6562), акватория по всему периметру																															
16	Пруд б/н (парк Тихий оглях) (4336), акватория по всему периметру																															
17	Пруд б/н (парк Тихий оглях) (6564), акватория по всему периметру																															
18	Крестовый пруд (Приморский парк Победы) (3343), акватория по всему периметру																															

Начальник УОЭБВО

А.А.Безруков



№ п/п	Наименование водного объекта	ноябрь																														
		1	2	3	4	5	6	7	8	9	10	11	12	13	14	15	16	17	18	19	20	21	22	23	24	25	26	27	28	29	30	
43	Пруд б/н (парк усадьбы Зубовых) (2719), акватория по всему периметру																															
44	Пруд б/н (Ломоносов) (2721), акватория по всему периметру																															
45	Пруд б/н (Ломоносов) (2738), акватория по всему периметру																															
46	Пруд б/н (парк усадьбы Мордвиновых) (2742), акватория по всему периметру																															
47	Пруд б/н (Стрельна) (2654), акватория по всему периметру																															
48	Пруд б/н (Стрельна) (2660), акватория по всему периметру																															
49	Пруд б/н (2732), акватория по всему периметру																															
50	Пруд б/н (2740), акватория по всему периметру																															
51	Орловский пруд (2665), акватория вдоль Санкт-Петербургского шоссе																															


Начальник УОЭБВО



А.А. Безруков

№ п/п	Наименование водного объекта	ноябрь																															
		1	2	3	4	5	6	7	8	9	10	11	12	13	14	15	16	17	18	19	20	21	22	23	24	25	26	27	28	29	30		
11	Пруд б/н (буферный нижний в Юнтоловском заказнике) (аллея Чернобыльцев) (3213), акватория по всему периметру																																
12	Орловский карьер (3210), акватория по всему периметру																																
13	Пруд б/н (Пионерский сад) (3307), акватория по всему периметру																																

Начальник УОЭБВО



А.А. Безруков

СОГЛАСОВАНО

Представитель Государственного заказчика
Начальник Управления обеспечения
экологической безопасности Комитета



И.В. Тесленко
2022 г.

ГРАФИК
Оказания услуг по ликвидации загрязнений и засорения водных объектов
Пушкинского района Санкт-Петербурга от наплывного мусора
на ноябрь 2022 года

№ п/п	Наименование водного объекта	ноябрь																															
		1	2	3	4	5	6	7	8	9	10	11	12	13	14	15	16	17	18	19	20	21	22	23	24	25	26	27	28	29	30		
1.1	Р. Славянка (1331), акватория от моста через Московское шоссе (Е-105, М-10) выше по течению																																
1.2	Р. Славянка (1331), акватория от моста через Московское шоссе (Е-105, М-10) ниже по течению																																
1.3	Р. Славянка (1331), акватория от Марининской ул. до Садовой ул.																																
2	Гуммогосарский ручей (1352), акватория на всем протяжении																																
3	Р. Тызьява (1347), акватория от ул. Правды до впадения в р. Славянка																																
4	Колонистский пруд (Отдельный парк) (3685), акватория по всему периметру																																
5	Пруд б/н (пруды Фермского парка) (сад б/н на пересечении Дворцовой ул. и Фермской дороги) (3679), акватория по всему периметру																																
6	Пруд б/н (пруды Фермского парка) (сад б/н на пересечении Дворцовой ул. и Фермской дороги) (3682), акватория по всему периметру																																
7	4-й Нижний (Иорданский) пруд (3689), акватория по всему периметру																																
8	5-й Нижний (Купальный) пруд (3686), акватория по всему периметру																																

УТВЕРЖДАЮ
Представитель Исполнителя
Заместитель генерального директора
по гидротехническим и проектным работам
СПб ГУП «ЭкоФрой»

Н.М. Яковлева
2022 г.



№ п/п	Наименование водного объекта	ноябрь																																
		1	2	3	4	5	6	7	8	9	10	11	12	13	14	15	16	17	18	19	20	21	22	23	24	25	26	27	28	29	30			
9	Пруд б/н (сквер б/н на ул. Вячеслава Шилкова) (5096), акватория по всему периметру																																	
10	Пруд б/н (5164), акватория по всему периметру																																	
11	Пруд б/н (7040), акватория по всему периметру																																	
12	Пруд б/н (сквер б/н на Гвардейском бульваре) (3697), акватория по всему периметру																																	
13	Пруд б/н (сквер б/н на Гвардейском бульваре) (3718), акватория по всему периметру																																	
14	Пруд б/н (сад б/н у Египетских ворот) (5113), акватория по всему периметру																																	
15	Купальный пруд (сад Миранда) (3720), акватория по всему периметру																																	
16	Пруд б/н (5103), акватория по всему периметру																																	
17	Пруд б/н (5104), акватория по всему периметру																																	
18	Пруд б/н (5292), акватория по всему периметру																																	


Начальник УОЭБВО



А.А. Безруков

№ п/п	Наименование водного объекта	ноябрь																															
		1	2	3	4	5	6	7	8	9	10	11	12	13	14	15	16	17	18	19	20	21	22	23	24	25	26	27	28	29	30		
11	Пруд б/н (парк Героев-пожарных) (3565), акватория по всему периметру	6								10																							
12	Пруд б/н (парк Героев-пожарных), (6653), акватория по всему периметру	6								10																							
13	Пруд б/н (Альпийский пер.) (3566), акватория по всему периметру	6								10																							

Начальник УОЭБВО



А.А.Безруков

Handwritten notes:
 11.11.19. Копилка
 12.11.19. Копилка

