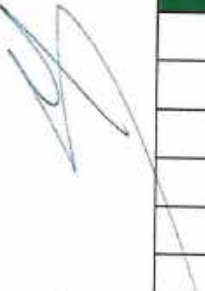




№ п/п	Наименование ВОДНОГО объекта	Май																																		
		1	2	3	4	5	6	7	8	9	10	11	12	13	14	15	16	17	18	19	20	21	22	23	24	25	26	27	28	29	30	31				
9	Крюков канал (1297), акватория на всем протяжении																																			
10	Бумажный канал (1325), акватория на всем протяжении																																			
11	р. Екатерингофка (1322), акватория от Екатерингофского моста до р. Таракановка																																			
12	р. Таракановка (1324), акватория на всем протяжении																																			
13	Пруд б/н (парк Екатерингоф) (3520), акватория по всему периметру																																			
14	Пруд б/н (парк Екатерингоф) (3521), акватория по всему периметру																																			
15	Пруд б/н (парк Екатерингоф) (3524), акватория по всему периметру																																			
16	Пруд б/н (парк Екатерингоф) (6624), акватория по всему периметру																																			
17	Пруд б/н (Осиповский сад) (3513), акватория по всему периметру																																			
18	Пруд б/н (парк Екатерингоф) (3522), акватория по всему периметру																																			
19	Пруд б/н (парк Екатерингоф) (3523), акватория по всему периметру																																			

Начальник УОЭБВО



А.А. Безруков

**СОГЛАСОВАНО**

Представитель Государственного Заказчика  
Исполняющий обязанности начальника  
Управления обеспечения экологической  
безопасности Комитета

  
И.В.Тесленко  
2022 г.

**ГРАФИК**

оказания услуг по ликвидации загрязнения и засорения водных объектов  
Василеостровского района Санкт-Петербурга от наплавленного мусора  
на май 2022 г.

**УТВЕРЖДАЮ**  
Представитель Исполнителя  
Первый заместитель генерального директора  
СПб ГУП «Экострой»  
  
Н.А.Тихомиров  
2022 г.

№	Наименование водного объекта	Май																																
		1	2	3	4	5	6	7	8	9	10	11	12	13	14	15	16	17	18	19	20	21	22	23	24	25	26	27	28	29	30	31		
1.	р. Большая Нева (1170), акватория от Стрелки В.О. до Благовещенского моста																																	
1.																																		
2.	р. Большая Нева (1170), акватория от Благовещенского моста до 22 линии В.О.																																	
2.																																		
1.	р. Малая Нева (1169), акватория от Стрелки В.О. до Тучкова моста																																	
2.																																		
2.	р. Малая Нева (1169), акватория от Тучкова моста до д.19а, литеры Д по Уральной ул.																																	
2.																																		
3.	р. Смоленка (1168), акватория на всем протяжении																																	
3.																																		

Начальник УОЭБВО



А.А.Безруков





















№ п/п	Наименование водного объекта	МАЙ																																				
		1	2	3	4	5	6	7	8	9	10	11	12	13	14	15	16	17	18	19	20	21	22	23	24	25	26	27	28	29	30	31						
16	Пруд б/н (ул. Лени Голикова-Дачный пр.-пр. Стачек) (3569), акватория по всему периметру																																					
17	Пруд б/н (ул. Лени Голикова-Дачный пр.-пр. Стачек) (3571), акватория по всему периметру																																					
18	Пруд б/н (6659), акватория по всему периметру																																					
19	Пруд б/н в границах парка Александрино (7301), акватория по всему периметру																																					
20	Пруд б/н (Дачное) (4545), акватория по всему периметру																																					

Начальник УОЭБВО



А.А. Безруков















№ п/п	Наименование водного объекта	Май																																		
		1	2	3	4	5	6	7	8	9	10	11	12	13	14	15	16	17	18	19	20	21	22	23	24	25	26	27	28	29	30	31				
37	Пруд б/н (4712), акватория по всему периметру																																			
38	Пруд б/н (4714), акватория по всему периметру																																			
39	Пруд б/н (6775), акватория по всему периметру																																			
40	Пруд б/н (4755), акватория по всему периметру																																			

Начальник УОЭБВО



А.А. Безруков





№ п/п	Наименование водного объекта	Май																																
		1	2	3	4	5	6	7	8	9	10	11	12	13	14	15	16	17	18	19	20	21	22	23	24	25	26	27	28	29	30	31		
12	Пруд б/п (6107), акватория по всему периметру																																	
13	Волохранилище Охтинский разлив (2870), акватория в районе д.34 по Капсюльному шоссе																																	

Начальник УОЭБВО



А.А.Безруков











№ п/п	Наименование водного объекта	Май																																		
		1	2	3	4	5	6	7	8	9	10	11	12	13	14	15	16	17	18	19	20	21	22	23	24	25	26	27	28	29	30	31				
37	Пруда б/н (Южно-Приморский парк) (2066), акватория по всему периметру																																			
38	Пруда б/н (Дудергофский) (Полежаевский парк) (2187), акватория по всему периметру																																			
39	Пруда б/н (Полежаевский парк) (6666), акватория по всему периметру																																			
40	Пруда б/н (2426), акватория по всему периметру																																			
41	Пруда б/н (Южно-Приморский парк) (2186), акватория по всему периметру																																			
42	Пруда б/н (парк Красное Село) (2244), акватория по всему периметру																																			


Начальник УОЭБВО



А.А.Безруков

**СОГЛАСОВАНО**

Представитель Государственного Заказчика  
Исполняющий обязанности начальника  
Управления обеспечения экологической  
безопасности Комитета

  
И.В.Тесленко  
2022 г.

**УТВЕРЖДАЮ**

Представитель Исполнителя  
Первый заместитель генерального директора  
СПб ГУП «Экострой»

  
Н.А.Тихомиров  
2022 г.

**ГРАФИК**

Оказания услуг по ликвидации загрязнения и засорения водных объектов  
**Крошштадтского района Санкт-Петербурга** от наплывного мусора  
на май 2022 г.

№ п/п	Наименование водного объекта	Май																															
		1	2	3	4	5	6	7	8	9	10	11	12	13	14	15	16	17	18	19	20	21	22	23	24	25	26	27	28	29	30	31	
1	Обводный канал (764), акватория от Петровской ул. до Итальянского пруда	■	■					■							■																		
2	Канал Петровский (765), акватория от Петровского дока до западной дамбы Усть-Рогатки (II) и до восточной дамбы Усть-Рогатки (II)																																
3	Канал Кронверкский (г.Крошштадт) (4417, 3501, 3502, 3503, 7199), акватория от ул.Зосимова, д.21 до Северной башни																																
4	Итальянский пруд (3508), акватория по всему периметру					■																											

Начальник УОЭБВО

  
А.А.Безруков





№ пп	Наименование водного объекта	МАЙ																																						
		1	2	3	4	5	6	7	8	9	10	11	12	13	14	15	16	17	18	19	20	21	22	23	24	25	26	27	28	29	30	31								
6	Водосливной канал (1252), акватория от водосброса на Водосливном канале (ул.Мосина, 7 сооружение 1) до парка Дубки (правый берег) и до ул.Инструментальщиков д.9 (левый берег)																																							
7.1	Озеро Сестрорецкий Разлив (3229), акватория между Приморским шоссе, пер. Свободы, ул.Боекора и ул.Мосина (центр)																																							
7.2	Озеро Сестрорецкий Разлив (3229), акватория от створа ул. Коробитына до границы Государственного природного заказника «Сестрорецкое болото» (за исключением акватории вблизи пляжа Зеленая гора)																																							
8	Пруд б/н (4125), акватория по всему периметру																																							
9	Пруд б/н (сквер б/н на 38-м км Приморского шоссе) (4114), акватория по всему периметру																																							

Начальник УОЭБВО

А.А.Безруков



№ п/п	Наименование водного объекта	МАЙ																																					
		1	2	3	4	5	6	7	8	9	10	11	12	13	14	15	16	17	18	19	20	21	22	23	24	25	26	27	28	29	30	31							
10	Пруд б/н (Очки (Квадратные пруды)) (Московский парк Победы) (3551), акватория по всему периметру																																						
11	Пруд б/н (Корабельный) (Московский парк Победы) (3552), акватория по всему периметру																																						
12	Пруд б/н (Адмиралтейский) (Московский парк Победы) (3553), акватория по всему периметру																																						
13	Пруд б/н (Капитанский) (Московский парк Победы) (3554), акватория по всему периметру																																						
14	Пруд б/н (Матросский) (Московский парк Победы) (3555), акватория по всему периметру																																						
15	Пруд б/н (Детский) (Московский парк Победы) (3556), акватория по всему периметру																																						
16	Пруд б/н (3656), акватория по всему периметру																																						
17	Пруд б/н (Ул. Костюшко) (3575), акватория по всему периметру																																						
18	Пруд б/н (парк Т'ородов-Т'еров (Пулковский парк)) (3580), акватория по всему периметру																																						

Начальник УОЭБВО

А.А. Безруков





№ п/п	Наименование водного объекта	Май																																
		1	2	3	4	5	6	7	8	9	10	11	12	13	14	15	16	17	18	19	20	21	22	23	24	25	26	27	28	29	30	31		
9	Пруд б/н (Козлов ручей) (3539), акватория по всему периметру																																	

Начальник УОЭБВО



А.А. Безруков





№ п/п	Наименование возного объекта	май																																
		1	2	3	4	5	6	7	8	9	10	11	12	13	14	15	16	17	18	19	20	21	22	23	24	25	26	27	28	29	30	31		
11	Малый канал (1304), акватория на всем протяжении																																	
12	Большой канал (1266), акватория на всем протяжении																																	
13	р. Чухонка (Приморский парк Победы) (1265), акватория от 3-го Паркового моста до водопропускного сооружения																																	
14	Гребной канал (1222), участок акватории впади, Водрови переулка																																	
15	Пруд б/н (Александровский парк) (3801), акватория по всему периметру																																	
16	Пруд Петровский (Петровский парк (Б.Петровский парк)) (3223), акватория по всему периметру																																	
17	Пруд б/н (Логунинский сад) (6562), акватория по всему периметру																																	
18	Пруд б/н (парк Тихий огляд) (4336), акватория по всему периметру																																	
19	Пруд б/н (парк Тихий огляд) (6564), акватория по всему периметру																																	
20	Крестовый пруд (Приморский парк Победы) (3343), акватория по всему периметру																																	

Начальник УОЭБВО



А.А. Безруков











№ п/п	Наименование водного объекта	МАЙ																																	
		1	2	3	4	5	6	7	8	9	10	11	12	13	14	15	16	17	18	19	20	21	22	23	24	25	26	27	28	29	30	31			
42	Пруд б/н (Ломоносов) (2714), акватория по всему периметру																																		
43	Пруд б/н (парк усадьбы Зубовых) (2717), акватория по всему периметру																																		
44	Пруд б/н (парк усадьбы Зубовых) (2719), акватория по всему периметру																																		
45	Пруд б/н (Ломоносов) (2721), акватория по всему периметру																																		
46	Пруд б/н (Ломоносов) (2738), акватория по всему периметру																																		
47	Пруд б/н (парк усадьбы Мордвиновых) (2742), акватория по всему периметру																																		
48	Пруд б/н (Стрельная) (2654), акватория по всему периметру																																		
49	Пруд б/н (Стрельная) (2660), акватория по всему периметру																																		
50	Пруд б/н (2732), акватория по всему периметру																																		
51	Пруд б/н (2740), акватория по всему периметру																																		
52	Орловский пруд (2665), акватория вдоль Санкт-Петербургского шоссе																																		

Начальник УОЭБВО



А.А. Безруков

















№ п/п	Наименование водного объекта	май																																		
		1	2	3	4	5	6	7	8	9	10	11	12	13	14	15	16	17	18	19	20	21	22	23	24	25	26	27	28	29	30	31				
9	Пруд 6/н (парк Героев-пожарных) (3563), акватория по всему периметру																																			
10	Пруд 6/н (парк Героев-пожарных) (3564), акватория по всему периметру																																			
11	Пруд 6/н (парк Героев-пожарных) (3565), акватория по всему периметру																																			
12	Пруд 6/н (парк Героев-пожарных) (6653), акватория по всему периметру																																			
13	Пруд 6/н (Дальнийский пер.) (3566), акватория по всему периметру																																			

Начальник УОЭБВО



А.А. Безруков

**СОГЛАСОВАНО**


Представитель Государственного Заказчика  
Исполняющий обязанности начальника  
Управления обеспечения экологической  
безопасности Комитета

  
М.В. Тесленко  
2022 г.

**ГРАФИК**

оказания услуг по ликвидации загрязнений и засорения водных объектов  
Центрального района Санкт-Петербурга от наплывного мусора  
на май 2022 г.

**УТВЕРЖДАЮ**  
Представитель Исполнителя  
Первый заместитель, генерального директора  
СПб ГУП «Экострой»

  
Н.А. Тихомиров  
2022 г.

№ п/п	Наименование водного объекта	Май																																	
		1	2	3	4	5	6	7	8	9	10	11	12	13	14	15	16	17	18	19	20	21	22	23	24	25	26	27	28	29	30	31			
1	р. Нева (1241), акватория от истока Обводного канала до Дворцового моста																																		
2	р. Мойка (1244), акватория от р. Фонтанка до Гороховой ул.																																		
3	р. Фонтанка (1269), акватория от р. Нева до Гороховой ул. (П) и до Бородинской ул. (Л)																																		
4	Канал Грибоедова (1271), акватория от р. Мойка до Гороховой ул.																																		
5	р. Монастырка (1270), акватория на всем протяжении																																		
6	Обводный канал (1243), акватория от р. Нева до ул. К. Заслонова																																		
7	Зимняя канавка (1306), акватория на всем протяжении																																		
8	Лебяжья канавка (1305), акватория на всем протяжении																																		
9	Пруд б/н (Таврический сад) (3224), акватория по всему периметру																																		

Начальник УОЭБВО

А.А. Безруков

