


СОГЛАСОВАНО

Представитель Государственного Заказчика
Начальник Управления обеспечения экологической
безопасности Комитета


И.В.Тележенко
2023 г.

ГРАФИК

оказания услуг по ликвидации загрязнений и засорения водных объектов
Василеостровского района Санкт-Петербурга от наплывного мусора
на июль 2023 г.

УТВЕРЖДАЮ
Представитель Исполнителя
Первый заместитель Генерального директора
СПб ГУП «Экострой»

Н.А.Тихомиров
2023 г.

№	Наименование водного объекта	июль																																
		1	2	3	4	5	6	7	8	9	10	11	12	13	14	15	16	17	18	19	20	21	22	23	24	25	26	27	28	29	30	31		
1.1	р. Большая Нева (1170), акватория от Стрелки В.О. до Благонещенского моста																																	
1.2	р. Большая Нева (1170), акватория от Благонещенского моста до 22 линии В.О.																																	
2.1	р. Малая Нева (1169), акватория от Стрелки В.О. до Тучкова моста																																	
2.2	р. Малая Нева (1169), акватория от Тучкова моста до д.19а, литера Д по Уральской ул.																																	
3	р. Смоленка (1168), акватория на всем протяжении																																	

Начальник УОЭБВО


А.А.Безруков

№ п/п	Наименование водного объекта	Июль																																		
		1	2	3	4	5	6	7	8	9	10	11	12	13	14	15	16	17	18	19	20	21	22	23	24	25	26	27	28	29	30	31				
29	Пруд б/н (Шуваловский парк) (2920), акватория по всему периметру																																			
30	Пруд б/н (Шуваловский парк) (2880), акватория по всему периметру																																			
31	Пруд б/н (Шуваловский парк) (2884), акватория по всему периметру																																			
32	Пруд б/н (Шуваловский парк) (2895), акватория по всему периметру																																			
33	Озеро Финское (3128), акватория по всему периметру																																			
34	Озеро Глухое (3134), акватория по всему периметру																																			
35	Озеро Большое Осинорощинское (3126), акватория по всему периметру																																			
36	Озеро Среднее (Дворцовое) (3125), акватория по всему периметру																																			
37	Пруд б/н (парк Сосновка) (3029), акватория по всему периметру																																			
38	Пруд б/н (парк Сосновка) (3030), акватория по всему периметру																																			
39	Пруд б/н (парк Сосновка) (3038), акватория по всему периметру																																			
40	Пруд б/н (Ланской сад) (3013), акватория по всему периметру																																			
41	Нижнее Большое Суздальское озеро (3129), акватория к югу от створа ул. Жени Егоровой																																			
42	Среднее Суздальское озеро (3130), акватория по всему периметру																																			
43	Верхнее Суздальское озеро (3131), акватория по всему периметру																																			
44	Пруд б/н (3023), акватория по всему периметру																																			
45	Пруд б/н (Парголово) (6333), акватория по всему периметру																																			

Начальник УОЭБВО




А.А.Безруков

№ п/п	Наименование водного объекта	ИЮЛЬ																																	
		1	2	3	4	5	6	7	8	9	10	11	12	13	14	15	16	17	18	19	20	21	22	23	24	25	26	27	28	29	30	31			
37	Пруд б/н (Петро-Славянка) (4788), акватория по всему периметру																																		
38	Пруд б/н (4712), акватория по всему периметру																																		
39	Пруд б/н (4714), акватория по всему периметру																																		
40	Пруд б/н (6775), акватория по всему периметру																																		
41	Пруд б/н (4755), акватория по всему периметру																																		

Начальник УОЭБВО

А.А. Безруков



№ п/п	Наименование водного объекта	ИЮЛЬ																																	
		1	2	3	4	5	6	7	8	9	10	11	12	13	14	15	16	17	18	19	20	21	22	23	24	25	26	27	28	29	30	31			
27	Пруд б/н (6945), акватория по всему периметру																																		
28	Гетманский пруд (2185), акватория по всему периметру																																		
29	Пруд б/н (Полжеваевский парк) (2234), акватория по всему периметру																																		
30	Пруд б/н (Полжеваевский парк) (2236), акватория по всему периметру																																		
31	Пруд б/н (Полжеваевский парк) (2237), акватория по всему периметру																																		
32	Пруд б/н (Полжеваевский парк) (2238), акватория по всему периметру																																		
33	Пруд б/н (2307), акватория по всему периметру																																		
34	Пруд б/н (2308), акватория по всему периметру																																		
35	Пруд б/н (2309), акватория по всему периметру																																		
36	Пруд б/н (Ожно-Приморский парк) (2063), акватория по всему периметру																																		
37	Пруд б/н (Ожно-Приморский парк) (2066), акватория по всему периметру																																		
38	Пруд б/н (Дудергофский) (Полжеваевский парк) (2187), акватория по всему периметру																																		
39	Пруд б/н (Полжеваевский парк) (6666), акватория по всему периметру																																		
40	Пруд б/н (2426), акватория по всему периметру																																		
41	Пруд б/н (Ожно-Приморский парк) (2186), акватория по всему периметру																																		
42	Пруд б/н (парк Красное Село) (2244), акватория по всему периметру																																		

Начальник УОЭБВО



А.А. Безруков

СОГЛАСОВАНО

Представитель Государственного Заказчика
Начальник Управления обеспечения экологической
безопасности Комитета


И.В.Тесленко
2023 г.

УТВЕРЖДАЮ
Представитель Исполнителя
Первый заместитель генерального директора
СПб ГУП «Экострой»



Н.А.Тихомиров
2023 г.

ГРАФИК
оказания услуг по ликвидации загрязнения и засорения водных объектов
Кронштадтского района Санкт-Петербурга от наплавающего мусора
на июль 2023 г.

№ п/п	Наименование водного объекта	июль																																
		1	2	3	4	5	6	7	8	9	10	11	12	13	14	15	16	17	18	19	20	21	22	23	24	25	26	27	28	29	30	31		
1	Обводный канал (764), акватория от Петровской ул. до Итальянского пруда																																	
2	Канал Петровский (765), акватория от Петровского дока до западной дамбы Усть-Рогатки (П) и до восточной дамбы Усть- Рогатки (Л)																																	
3	Канал Кронверкский (г.Кронштадт) (4417, 3501, 3502, 3503,7199), акватория от ул.Зосимова, д.21 до Северной Батарды																																	

Начальник УОЭБВО


А.А.Безруков

№ п/п	Наименование водного объекта	Июль																																	
		1	2	3	4	5	6	7	8	9	10	11	12	13	14	15	16	17	18	19	20	21	22	23	24	25	26	27	28	29	30	31			
42	Пруд б/н (Ломоносов) (2714), акватория по всему периметру																																		
43	Пруд б/н (парк усадьбы Зубовых) (2717), акватория по всему периметру																																		
44	Пруд б/н (парк усадьбы Зубовых) (2719), акватория по всему периметру																																		
45	Пруд б/н (Ломоносов) (2721), акватория по всему периметру																																		
46	Пруд б/н (Ломоносов) (2738), акватория по всему периметру																																		
47	Пруд б/н (парк усадьбы Мордвиновых) (2742), акватория по всему периметру																																		
48	Пруд б/н (Стрельна) (2654), акватория по всему периметру																																		
49	Пруд б/н (Стрельна) (2660), акватория по всему периметру																																		
50	Пруд б/н (2732), акватория по всему периметру																																		
51	Пруд б/н (2740), акватория по всему периметру																																		
52	Орловский пруд (2665), акватория вдоль Санкт-Петербургского шоссе																																		

Начальник УОЭБВО



А.А. Безруков

