

№ п/п	Наименование водного объекта	февраль																											
		1	2	3	4	5	6	7	8	9	10	11	12	13	14	15	16	17	18	19	20	21	22	23	24	25	26	27	28
9	Крюков канал (1297), акватория на всем протяжении																												
10	Бумажный канал (1325), акватория на всем протяжении																												
11	р. Екатерингофка (1322), акватория от Бумажного канала до р. Таракановка																												
12	р.Таракановка (1324), акватория на всем протяжении																												

Начальник УОЭБВО



А.А. Безруков

СОГЛАСОВАНО

Представитель Государственного Заказчика
Начальник Управления обеспечения экологической
безопасности Комитета

И.В.Тесленко

2025 г.

УТВЕРЖДАЮ

Представитель Исполнителя
Первый заместитель директора
СПб ГБУ «Экострой»

Н.А.Тихомиров

2025 г.

ГРАФИК

оказания услуг по ликвидации загрязнения и засорения водных объектов
Василеостровского района Санкт-Петербурга от наплавного мусора
на февраль 2025 г.



№	Наименование водного объекта	февраль																												
		1	2	3	4	5	6	7	8	9	10	11	12	13	14	15	16	17	18	19	20	21	22	23	24	25	26	27	28	
1	р. Нева (1241), акватория от Стрелки В.О. до Благовещенского моста			■									■											■	■		■			
2.1	р. Малая Нева (1169), акватория от Стрелки В.О. до Тучкова моста						■											■											■	
2.2	р. Малая Нева (1169), акватория от Тучкова моста до д.19а, литера Д по Уральской ул.						■											■											■	
3	р. Смоленка (1168), акватория на всем протяжении										■																		■	

Начальник УОЭБВО

А.А.Безруков

СОГЛАСОВАНО

Представитель Государственного Заказчика
Начальник Управления обеспечения экологической
безопасности Комитета

И.В.Тесленко
2025 г.

УТВЕРЖДАЮ

Представитель Исполнителя
Первый заместитель директора
СПб ГБУ «Экострой»

Н.А.Тихомиров
2025 г.

ГРАФИК

оказания услуг по ликвидации загрязнения и засорения водных объектов
Выборгского района Санкт-Петербурга от наплавного мусора
на февраль 2025 г.

№ п/п	Наименование водного объекта	февраль																												
		1	2	3	4	5	6	7	8	9	10	11	12	13	14	15	16	17	18	19	20	21	22	23	24	25	26	27	28	
1	р. Нева (1241), акватория от Литейного моста до Большого Сампсониевского проспекта																													
2	р. Большая Невка (1240), акватория от Большого Сампсониевского пр. до Кантемировского моста																													

Начальник УОЭБВО

А.А.Безруков

СОГЛАСОВАНО

Представитель Государственного Заказчика
Начальник Управления обеспечения экологической
безопасности Комитета

И.В.Тесленко

2025г.

УТВЕРЖДАЮ

Представитель Исполнителя
Первый заместитель директора
СПб ГБУ «Экострой»

Н.А.Тихомиров

2025 г.

ГРАФИК

оказания услуг по ликвидации загрязнения и засорения водных объектов
Калининского района Санкт-Петербурга от наплавного мусора
на февраль 2025 г.

№ п/п	Наименование водного объекта	февраль																												
		1	2	3	4	5	6	7	8	9	10	11	12	13	14	15	16	17	18	19	20	21	22	23	24	25	26	27	28	
1	р. Нева (1241), акватория от Пискаревского пр. до Литейного моста																													
2	Муринский ручей (1132), акватория от Тихорецкого пр. до водоподпорной плотины																													

Начальник УОЭБВО

А.А.Безруков

СОГЛАСОВАНО

Представитель Государственного Заказчика
Начальник Управления обеспечения экологической
безопасности Комитета

И.В.Тесленко
2025 г.

УТВЕРЖДАЮ

Представитель Исполнителя
Первый заместитель директора
СПб ГБУ «Экострой»

Н.А.Тихомиров
2025 г.

ГРАФИК

оказания услуг по ликвидации загрязнения и засорения водных объектов
Кировского района Санкт-Петербурга от наплавного мусора
на февраль 2025 г.

№ п/п	Наименование водного объекта	февраль																											
		1	2	3	4	5	6	7	8	9	10	11	12	13	14	15	16	17	18	19	20	21	22	23	24	25	26	27	28
1.1	р. Новая (1320), акватория, кв. № 116 Ульянка, пруд №19, ул.Стойкости д.23 к.2																												
1.2	р. Новая (1320), акватория, кв.116 Ульянка, пруд №20, ул.Стойкости д.20																												
1.3	р. Новая (1320), акватория, кв.116 Ульянка, пруд №21, пр. Народного Ополчения д.189 к.1																												
2.1	р. Дачная (1321), акватория от Дачного пр. до Ленинского пр.																												
2.2	р. Дачная (1321), акватория от пр. Ветеранов до Дачного пр.																												
2.3	р. Дачная (1321), акватория, кв. 1 Ульянка, пруд № 7 (от ул. Лени Голикова до ул. Танкиста Хрустицкого)																												
3	р. Екатерингофка (1322), акватория от Екатерингофского моста до ЗСД																												
4	р. Таракановка (1324), акватория на всем протяжении																												
5	р. Красенькая (1038), акватория от Красенького кладбища до пр. Маршала Жукова (Л) и от Красенького кладбища до впадения в Невскую губу (П)																												

Начальник УОЭБВО

А.А.Безруков

СОГЛАСОВАНО

Представитель Государственного Заказчика
Начальник Управления обеспечения экологической
безопасности Комитета

И.В.Тесленко
2025 г.

УТВЕРЖДАЮ

Представитель Исполнителя
Первый заместитель директора
СПб ГБУ «Экострой»

Н.А.Тихомиров
2025 г.

Г Р А Ф И К

оказания услуг по ликвидации загрязнения и засорения водных объектов
Колпинского района Санкт-Петербурга от наплавного мусора
на февраль 2025 года

№ п/п	Наименование водного объекта	февраль																											
		1	2	3	4	5	6	7	8	9	10	11	12	13	14	15	16	17	18	19	20	21	22	23	24	25	26	27	28
1.1	р. Ижора (1333), участок акватории (п.Усть-Ижора)							■																					
1.2	р. Ижора (1333), акватория от Адмиралтейского моста до Ижорского завода, д. б/н, литера Г20											■																■	
2	р.Нева (1241), участок акватории (п.Усть-Ижора)							■																					
3	Комсомольский канал (1340), акватория на всем протяжении											■																■	
4	р. Славянка (1331), акватория от первого железнодорожного моста до д. 67 по пр. Лесной, пос. Петро-Славянка													■															
5	Ручей Харламов (1339), акватория от д.6 по Октябрьской ул. до плотины												■																
6	Корчминский ручей (1761), акватория от ж/д до Лагерного шоссе													■															

Начальник УОЭБВО



А.А.Безруков

СОГЛАСОВАНО

Представитель Государственного Заказчика
Начальник Управления обеспечения экологической
безопасности Комитета

И.В.Тесленко

2025 г.

УТВЕРЖДАЮ

Представитель Исполнителя
Первый заместитель директора
СПб ГБУ «Экострой»

Н.А.Тихомиров

2025 г.

ГРАФИК

оказания услуг по ликвидации загрязнения и засорения водных объектов
Красногвардейского района Санкт-Петербурга от наплавного мусора
на февраль 2025 г.

№ п/п	Наименование водного объекта	февраль																											
		1	2	3	4	5	6	7	8	9	10	11	12	13	14	15	16	17	18	19	20	21	22	23	24	25	26	27	28
1	р. Нева (1241), акватория от ж/д моста через р.Нева до устья р.Охта																												
2	р. Охта (1103), акватория от плотины Ржевского гидроузла на р. Б.Охта (улица Коммуны, д.69, сооружение 1, литера А) до устья																												
3	р. Оккервиль (1126), акватория от ж/д моста до р.Охта																												

Начальник УОЭБВО

А.А.Безруков

№ п/п	Наименование водного объекта	февраль																											
		1	2	3	4	5	6	7	8	9	10	11	12	13	14	15	16	17	18	19	20	21	22	23	24	25	26	27	28
4	Дудергофский канал (1023), акватория от д.10, корпус 2, литера А по ул. Катерников до моста Ахмата Кадырова																												
5	Ручей б/н (1037), акватория на всем протяжении																												
6.1	р. Ивановка (1019), акватория от пр. Народного Ополчения до пр. Ветеранов																												
6.2	р. Ивановка (1019), акватория от пр. Ветеранов до ул. Чекистов																												
7	р. Красненькая (1038), акватория от пр. Маршала Жукова до впадения в Невскую губу																												

Начальник УОЭБВО



А.А.Безруков

СОГЛАСОВАНО

Представитель Государственного Заказчика
Начальник Управления обеспечения экологической
безопасности Комитета

И.В.Тесленко

2025 г.

УТВЕРЖДАЮ

Представитель Исполнителя
Первый заместитель директора
СПб ГБУ «Экострой»

Н.А.Тихомиров

2025 г.

ГРАФИК

оказания услуг по ликвидации загрязнения и засорения водных объектов
Кронштадтского района Санкт-Петербурга от наплавного мусора
на февраль 2025 г.

№ п/п	Наименование водного объекта	февраль																												
		1	2	3	4	5	6	7	8	9	10	11	12	13	14	15	16	17	18	19	20	21	22	23	24	25	26	27	28	
1	Обводный канал (764), акватория от Петровской ул. до Итальянского пруда																													
2	Канал Петровский (765), акватория от Петровского дока до западной дамбы Усть-Рогатки (П) и до восточной дамбы Усть-Рогатки (Л)																													

Начальник УОЭБВО

А.А.Безруков

СОГЛАСОВАНО

Представитель Государственного Заказчика
Начальник Управления обеспечения экологической
безопасности Комитета

И.В.Тесленко

2025 г.

УТВЕРЖДАЮ
Представитель Исполнителя
Первый заместитель директора
СПб ГБУ «Экострой»

Н.А.Тихомиров

2025 г.

ГРАФИК

оказания услуг по ликвидации загрязнения и засорения водных объектов
Курортного района Санкт-Петербурга от наплавного мусора
февраль 2025 г.

№ п/п	Наименование водного объекта	февраль																											
		1	2	3	4	5	6	7	8	9	10	11	12	13	14	15	16	17	18	19	20	21	22	23	24	25	26	27	28
1	р. Малая Сестра (1250), акватория от д.8 лит.А по набережной реки Сестры (П) и д.2 лит. Н по ул. Воскова (Л) до Финского залива																												
2.1	Жемчужный ручей (1276), акватория от Кривоносовской ул. до забора СТО (пр.Ленина, д.44, лит.В)																												
2.2	Жемчужный ручей (1276), акватория от д.44, лит. Б по пр. Ленина до Гостиной ул.																												
2.3	Жемчужный ручей (1276), акватория от д. 3, лит. А по Речному переулку до д.47, лит. А по пр. Красных Командиров																												
2.4	Жемчужный ручей (1276), акватория от начала д.45, лит. А до д.33д, лит. А по пр. Красных Командиров																												
2.5	Жемчужный ручей (1276), акватория от д.4 лит. А по Кавалерийской ул. до д.1 лит. А по Театральной ул.																												
3	Быстрый ручей (1234), акватория участок выше Приморского шоссе (по всей ширине)																												
4	6-ой ручей (1277), акватория от Комсомольской ул. до д. 38 по Красноармейской ул. (по всей ширине)																												
5	Южный Водосливной канал (1252), акватория от водосброса на Водосливном канале (ул.Мосина,7 сооружение 1) до парка Дубки (правый берег) и до ул. Инструментальщиков д.9 (левый берег)																												

Начальник УОЭБВО

А.А.Безруков

СОГЛАСОВАНО

Представитель Государственного Заказчика
Начальник Управления обеспечения экологической
безопасности Комитета

И.В.Тесленко

2025 г.

УТВЕРЖДАЮ

Представитель Исполнителя
Первый заместитель директора
СПб ГБУ «Экострой»

Н.А.Тихомиров

2025 г.

ГРАФИК

оказания услуг по ликвидации загрязнения и засорения водных объектов
Московского района Санкт-Петербурга от наплавного мусора
на февраль 2025 г.


№ п/п	Наименование водного объекта	февраль																												
		1	2	3	4	5	6	7	8	9	10	11	12	13	14	15	16	17	18	19	20	21	22	23	24	25	26	27	28	
1	Обводный канал (1243), акватория от Рузовского моста до Ново-Московского моста																													
2	р.Волковка (1342), акватория от ж/д моста до бетонного забора (границы территории ООО «ХОРС», Московское шоссе, д.46																													

Начальник УОЭБВО

А.А.Безруков


СОГЛАСОВАНО

Представитель Государственного Заказчика
Начальник Управления обеспечения экологической
безопасности Комитета


Н.В.Тесленко
2025 г.

УТВЕРЖДАЮ

Представитель Исполнителя
Первый заместитель директора
СПб ГБУ «Экострой»


Н.А.Тихомиров
2025 г.

ГРАФИК

оказания услуг по ликвидации загрязнения и засорения водных объектов
Невского района Санкт-Петербурга от наплавного мусора
на февраль 2025 г.

№ п/п	Наименование водного объекта	февраль																											
		1	2	3	4	5	6	7	8	9	10	11	12	13	14	15	16	17	18	19	20	21	22	23	24	25	26	27	28
1	р. Нева (1241), акватория от устья р. Славянка до Обводного канала (Л) (кроме участка напротив храма по адресу пр. Обуховской Обороны д.24 лит. А -100 м), от Октябрьской наб. д. 29 лит. Г до ж/д моста через р. Неву (П)																												
2	р. Славянка (1331), акватория от впадения в р.Нева до границы Колпинского района Санкт-Петербурга (16 м вверх по течению от первого ж/д моста)																												
3	р. Оккервиль (1126), акватория от ул. Дыбенко до границы Красногвардейского района Санкт-Петербурга (10 м вниз по течению от Большого Яблоновского моста)																												
4	Обводный канал (1243), акватория от р.Нева до Американских мостов (наб. Обводного канала д.43, сооружение 1, литера А)																												
5.1	р. Утка (1345), акватория от пересечения с Русановской улицей в сторону административной границы вверх по течению																												
5.2	р. Утка (1345), акватория от пересечения с Русановской улицей вниз по течению																												
6	р. Мурзинка (1344), акватория от железной дороги до впадения в р.Спартак																												
7	Ручей Спартак (1346), акватория на всем протяжении																												

Начальник УОЭБВО



А.А.Безруков

№ п/п	Наименование водного объекта	Февраль																											
		1	2	3	4	5	6	7	8	9	10	11	12	13	14	15	16	17	18	19	20	21	22	23	24	25	26	27	28
8	р. Карповка (1262), акватория на всем протяжении																												
9	р. Крестовка (1264), акватория на всем протяжении																												
10	Малый канал (1304), акватория на всем протяжении																												
11	Большой канал (1266), акватория на всем протяжении																												

Начальник УОЭБВО



А.А.Безруков

№ п/п	Наименование водного объекта	февраль																															
		1	2	3	4	5	6	7	8	9	10	11	12	13	14	15	16	17	18	19	20	21	22	23	24	25	26	27	28	-	-	-	
10	Мартышкин ручей (1101), акватория от железной дороги до впадения в Невскую губу																																
11	Канал Фабричная канавка (753), акватория от Санкт-Петербургского шоссе до д.1 литеры О по Фабричной ул.																																
12	Ручей б/н (1063) акватория от д. 56 литеры А по ул. Средняя до Нижней дороги																																
13	Ручей б/н (1077), акватория от железной дороги до Нижней дороги																																

Начальник УОЭБВО



А.А. Безруков

СОГЛАСОВАНО


Представитель Государственного Заказчика
 Начальник Управления обеспечения экологической
 безопасности Комитета


 И.В.Тесленко

2025 г.

УТВЕРЖДАЮ

Представитель Исполнителя
 Первый заместитель директора
 СПб ГБУ «Экострой»


 Н.А.Тихомиров

2025 г.

ГРАФИК

оказания услуг по ликвидации загрязнения и засорения водных объектов
Приморского района Санкт-Петербурга от наплавного мусора
 на февраль 2025 г.

№ п/п	Наименование водного объекта	февраль																											
		1	2	3	4	5	6	7	8	9	10	11	12	13	14	15	16	17	18	19	20	21	22	23	24	25	26	27	28
1	р. Большая Невка (1240), акватория от Кантемировского моста до устья																												
2	р. Черная речка (1257), акватория от Богатырского пр. до р. Большая Невка																												
3	р. Глухарка (1255), акватория от д. 56 корп.1 литера А по Камышовой ул. до озера Лахтинский Разлив																												

Начальник УОЭБВО


 А.А.Безруков

СОГЛАСОВАНО

Представитель Государственного Заказчика
Начальник Управления обеспечения экологической
безопасности Комитета

И.В.Тесленко
2025 г.

УТВЕРЖДАЮ
Представитель Исполнителя
Первый заместитель директора
СПб ГБУ «Экострой»

Н.А.Тихомиров
2025 г.

ГРАФИК

оказания услуг по ликвидации загрязнения и засорения водных объектов
Фрунзенского района Санкт-Петербурга от наплавного мусора
на февраль 2025г.

№ п/п	Наименование водного объекта	февраль																											
		1	2	3	4	5	6	7	8	9	10	11	12	13	14	15	16	17	18	19	20	21	22	23	24	25	26	27	28
1	р. Волковка (1342), акватория от Обводного канала до Алмазного моста																												
2	Обводный канал (1243), акватория от Американских мостов (наб. Обводного канала, д.43, сооружение 1, литера А) до Рузовского моста																												

Начальник УОЭБВО

А.А.Безруков

СОГЛАСОВАНО

Представитель Государственного Заказчика
Начальник Управления обеспечения экологической
безопасности Комитета

И.В.Тесленко

2025 г.

УТВЕРЖДАЮ

Представитель Исполнителя
Первый заместитель директора
СПб ГБУ «Экострой»

Н.А.Тихомиров

2025 г.

ГРАФИК

оказания услуг по ликвидации загрязнения и засорения водных объектов
Центрального района Санкт-Петербурга от наплавного мусора
на февраль 2025 г.

№ п/п	Наименование водного объекта	февраль																											
		1	2	3	4	5	6	7	8	9	10	11	12	13	14	15	16	17	18	19	20	21	22	23	24	25	26	27	28
1	р. Нева (1241), акватория от истока Обводного канала до Дворцового моста			■									■												■				
2	р. Мойка (1244), акватория от р. Фонтанка до Гороховой ул.						■											■										■	
3	р. Фонтанка (1269), акватория от р. Нева до Гороховой ул. (П) и до Бородинской ул. (Л)							■											■										■
4	Канал Грибоедова (1271), акватория от р. Мойка до Гороховой ул.				■									■													■		
5	р. Монастырка (1270), акватория на всем протяжении										■																		
6	Обводный канал (1243), акватория от р. Нева до ул. К. Заслонова										■														■				
7	Зимняя канавка (1306), акватория на всем протяжении						■											■										■	
8	Лебяжья канавка (1305), акватория на всем протяжении							■												■									■

Начальник УОЭБВО

А.А.Безруков