


№ п/п	Наименование водного объекта	май																															
		1	2	3	4	5	6	7	8	9	10	11	12	13	14	15	16	17	18	19	20	21	22	23	24	25	26	27	28	29	30	31	
8	р. Пряжка (1323), акватория от р. Мойка до Бердова моста (П) и до Адмиралтейского завода (Л)																																
9	Крюков канал (1297), акватория на всем протяжении																																
10	Бумажный канал (1325), акватория на всем протяжении																																
11	р. Екатерингофка (1322), акватория от Екатерингофского до р. Таракановка																																
12	р. Таракановка (1324), акватория на всем протяжении																																
13	Пруд б/н (парк Екатерингоф) (3520), акватория по всему периметру																																
14	Пруд б/н (парк Екатерингоф) (3521), акватория по всему периметру																																
15	Пруд б/н (парк Екатерингоф) (3524), акватория по всему периметру																																
16	Пруд б/н (парк Екатерингоф) (6624), акватория по всему периметру																																
17	Пруд б/н (Юсуповский сад) (3513), акватория по всему периметру																																
18	Пруд б/н (парк Екатерингоф) (3522), акватория по всему периметру																																
19	Пруд б/н (парк Екатерингоф) (3523), акватория по всему периметру																																

Начальник УОЭБВО



АА. Безруков

№ п/п	Наименование водного объекта																																
		1	2	3	4	5	6	7	8	9	10	11	12	13	14	15	16	17	18	19	20	21	22	23	24	25	26	27	28	29	30	31	
43	Верхнее Суздальское озеро (3131), акватория по всему периметру																																
44	Пруд б/н (3023), акватория по всему периметру																																
45	Пруд б/н (Парголово) (6333), акватория по всему периметру																																
46	Пруд б/н (7300), пр. Тореза, 118 акватория по всему периметру																																
47	Пруд б/н (Парголово) (7214), акватория по всему периметру																																


Начальник УОЭБВО



А.А. Безруков

№ п/п	Наименование водного объекта	май																															
		1	2	3	4	5	6	7	8	9	10	11	12	13	14	15	16	17	18	19	20	21	22	23	24	25	26	27	28	29	30	31	
10	Пруд б/н (4405), акватория по всему периметру																																

Начальник УОЭБВО



А.А.Безруков

№ п/п	Наименование водного объекта	май																															
		1	2	3	4	5	6	7	8	9	10	11	12	13	14	15	16	17	18	19	20	21	22	23	24	25	26	27	28	29	30	31	
17	Пруд б/н (Воронцовский сквер) (3571), акватория по всему периметру																																
18	Пруд б/н (6659), акватория по всему периметру																																
19	Пруд б/н (парк Александрино) (7301), акватория по всему периметру																																
20	Пруд б/н (пр.Стачек д.156) (4545), акватория по всему периметру																																


Начальник УОЭБВО



А.А.Безруков

№ п/п	Наименование водного объекта	май																															
		1	2	3	4	5	6	7	8	9	10	11	12	13	14	15	16	17	18	19	20	21	22	23	24	25	26	27	28	29	30	31	
38	Пруд б/н (4712), акватория по всему периметру																																
39	Пруд б/н (4714), акватория по всему периметру																																
40	Пруд б/н (6775), акватория по всему периметру																																
41	Пруд б/н (4755), акватория по всему периметру																																

Начальник УОЭБВО



А.А. Безруков

№ п/п	Наименование водного объекта	май																															
		1	2	3	4	5	6	7	8	9	10	11	12	13	14	15	16	17	18	19	20	21	22	23	24	25	26	27	28	29	30	31	
10	Пруд б/н (сад Передовиков) (2859), акватория по всему периметру																																
11	Пруды Полуостровского парка (Полуостровский парк) (2763), акватория по всему периметру																																
12	Пруд б/н (6107), акватория по всему периметру																																
13	Водохранилище Охтинский Разлив (2870), акватория в районе д. 34 по Капсюльному шоссе																																

Начальник УОЭБВО



А.А. Безруков

№ п/п	Наименование водного объекта	май																															
		1	2	3	4	5	6	7	8	9	10	11	12	13	14	15	16	17	18	19	20	21	22	23	24	25	26	27	28	29	30	31	
37	Пруд б/н (Южно-Приморский парк) (2063), акватория по всему периметру				■														■														
38	Пруд б/н (Южно-Приморский парк) (2066), акватория по всему периметру				■														■														
39	Пруд Дудергофский (Полежаевский парк) (2187), акватория по всему периметру						■															■											
40	Пруд б/н (Полежаевский парк) (6666), акватория по всему периметру						■															■											
41	Пруд б/н (2426), акватория по всему периметру								■													■											
42	Пруд б/н (Южно-Приморский парк) (2186), акватория по всему периметру				■								■							■								■					
43	Пруд б/н (парк Красное Село) (2244), акватория по всему периметру								■													■											
44	Пруд б/н (2220), акватория по всему периметру																					■											
45	Пруд б/н (2394), акватория по всему периметру								■													■											

Начальник УОЭБВО



А.А.Безруков

№ п/п	Наименование водного объекта	май																																
		1	2	3	4	5	6	7	8	9	10	11	12	13	14	15	16	17	18	19	20	21	22	23	24	25	26	27	28	29	30	31		
4	Быстрый ручей (1234), акватория, участок выше Приморского шоссе (по всей ширине)						■							■								■												
5	6-ой ручей (1277), акватория от Комсомольской ул. до д. 38 по Красноармейской ул. (по всей ширине)						■							■								■												
6	Южный Водосливной канал (1252), акватория от водосброса на Водосливном канале (ул.Мосина,7 сооружение 1) до парка Дубки (правый берег) и до ул. Инструментальщиков д.9 (левый берег)							■							■							■												
7.1	Водохранилище Сестрорецкий Разлив (3229), акватория между Приморским шоссе, пер. Свободы, ул. Воскова и ул. Мосина (центр)					■							■									■												
7.2	Водохранилище Сестрорецкий Разлив (3229), акватория от створа ул. Коробицына до границы Государственного природного заказника «Сестрорецкое болото» (за исключением акватории вдоль пляжа Зеленая гора)					■							■																					
8	Пруд б/н (4125), акватория по всему периметру						■								■								■											
9	Пруд б/н (сквер б/н на 38-м км Приморского шоссе) (4114), акватория по всему периметру						■								■																			

Начальник УОЭБВО



А.А. Безруков

№ п/п	Наименование водного объекта	май																																
		1	2	3	4	5	6	7	8	9	10	11	12	13	14	15	16	17	18	19	20	21	22	23	24	25	26	27	28	29	30	31		
8	Пруд б/н (Московский парк Победы) (3549), акватория по всему периметру					■								■									■											
9	Фонтанный пруд (Московский парк Победы) (3550), акватория по всему периметру					■								■									■											
10	Пруд Очки (Квадратные пруды) (Московский парк Победы) (3551), акватория по всему периметру					■								■									■											
11	Корабельный пруд (Московский парк Победы) (3552), акватория по всему периметру					■								■									■											
12	Адмиралтейский пруд (Московский парк Победы) (3553), акватория по всему периметру					■								■									■											
13	Капитанский пруд (Московский парк Победы) (3554), акватория по всему периметру					■								■									■											
14	Матросский пруд (Московский парк Победы) (3555) акватория по всему периметру					■								■									■											
15	Детский пруд (Московский парк Победы) (3556), акватория по всему периметру					■								■									■											
16	Пруд б/н (3656), акватория по всему периметру						■																	■										
17	Пруд б/н (ул.Костюшко) (3575), акватория по всему периметру						■								■										■									
18	Пруд б/н (Пулковский парк) (3580), акватория по всему периметру						■								■										■									
19	Пруд б/н (Громовское старообрядческое кладбище) (4487)														■																			

Начальник УОЭБВО



А.А.Безруков

№ п/п	Наименование водного объекта	май																															
		1	2	3	4	5	6	7	8	9	10	11	12	13	14	15	16	17	18	19	20	21	22	23	24	25	26	27	28	29	30	31	
5.2	р. Утка (1345), акватория от пересечения с Русановской улицей вниз по течению																																
6	р. Мурзинка (1344), акватория от железной дороги до впадения в р.Спартак																																
7	Ручей Спартак (1346), акватория на всем протяжении																																
8	Пруд б/н в парке Есенина (3519), акватория по всему периметру																																
9	Ивановский карьер (3536), акватория по всему периметру																																
10	Пруд Козлов ручей (3539), акватория по всему периметру																																

Начальник УОЭБВО



А.А. Безруков

№ п/п	Наименование водного объекта	май																																
		1	2	3	4	5	6	7	8	9	10	11	12	13	14	15	16	17	18	19	20	21	22	23	24	25	26	27	28	29	30	31		
20	Крестовый пруд (Приморский парк Победы) (3343), акватория по всему периметру																																	

Начальник УОЭБВО



А.А. Безруков

№ п/п	Наименование водного объекта	май																																
		1	2	3	4	5	6	7	8	9	10	11	12	13	14	15	16	17	18	19	20	21	22	23	24	25	26	27	28	29	30	-31		
41	Пруд б/н (2732), акватория по всему периметру																																	
42	Фигурный пруд (сквер усадьбы Дондуковых - Корсаковых) (2740), акватория по всему периметру																																	
43	Орловский пруд (2665), акватория вдоль Санкт-Петербургского шоссе																																	

Начальник УОЭБВО



А.А. Безруков

№ п/п	Наименование водного объекта	май																															
		1	2	3	4	5	6	7	8	9	10	11	12	13	14	15	16	17	18	19	20	21	22	23	24	25	26	27	28	29	30	31	
7	Графский пруд (парк усадьбы Орловых-Денисовых) (3214), акватория по всему периметру																																
8	Долгое озеро (парк Озеро Долгое) (3215), акватория по всему периметру																																
9	Пруд б/н (сквер Генерала Селезнева) (3346), акватория по всему периметру																																
10	Верхний буферный пруд (3225), акватория по всему периметру																																
11	Средний буферный пруд (3226), акватория по всему периметру																																
12	Нижний буферный пруд (3213), акватория по всему периметру																																
13	Орловский карьер (3210), акватория по всему периметру																																
14	Шуваловский карьер (3227) акватория по всему периметру																																
15	Пруд б/н (Пионерский сад) (3307), акватория по всему периметру																																

Начальник УОЭБВО



А.А. Безруков

№ п/п	Наименование водного объекта	май																																	
		1	2	3	4	5	6	7	8	9	10	11	12	13	14	15	16	17	18	19	20	21	22	23	24	25	26	27	28	29	30	31			
45	Круглое озеро (3717), акватория по всему периметру								■																										
46	Розовопавильонные пруды (3719), акватория по всему периметру												■																						
47	Розовопавильонные пруды (3721), акватория по всему периметру												■																						
48	Пруд б/н (5153), акватория по всему периметру				■																														
49	Пруд б/н (5205), акватория по всему периметру												■																						
50	Пруд б/н (5210), акватория по всему периметру												■																						
51	Пруд б/н (5220), акватория по всему периметру												■																						
52	Круглый пруд (5232), акватория по всему периметру					■																													

Начальник УОЭБВО



А.А. Безруков

№ п/ п	Наименование водного объекта	май																															
		1	2	3	4	5	6	7	8	9	10	11	12	13	14	15	16	17	18	19	20	21	22	23	24	25	26	27	28	29	30	31	
8	Пруд б/н (парк Героев-пожарных) (3562), акватория по всему периметру																																
9	Пруд б/н (парк Героев-пожарных) (3563), акватория по всему периметру																																
10	Пруд б/н (парк Героев-пожарных) (3564), акватория по всему периметру																																
11	Пруд б/н (парк Героев-пожарных) (3565), акватория по всему периметру																																
12	Пруд б/н (парк Героев-пожарных), (6653), акватория по всему периметру																																
13	Альпийский пруд (3566), акватория по всему периметру																																

Начальник УОЭБВО



А.А.Безруков

СОГЛАСОВАНО

Представитель Комитета
по природопользованию, охране окружающей
среды и обеспечению экологической безопасности

(А.Е.Коваленко,
Начальник Отдела обеспечения безопасности гидротехнических
сооружений и охраны водных объектов Комитета
2026 г.



УТВЕРЖДАЮ

Представитель СПб ГБУ «Экострой»

(Н.А.Тихомиров
Первый заместитель директора)
2026 г.



ГРАФИК

выполнения работ по ликвидации загрязнения и засорения водных объектов
Центрального района Санкт-Петербурга от наплавного мусора
на май 2026 г.

№ п/п	Наименование водного объекта	май																																			
		1	2	3	4	5	6	7	8	9	10	11	12	13	14	15	16	17	18	19	20	21	22	23	24	25	26	27	28	29	30	31					
1	р. Нева (1241), акватория от истока Обводного канала до Дворцового моста	█								█																											
2	р. Мойка (1244), акватория от р. Фонтанка до Гороховой ул.		█								█																										
3	р. Фонтанка (1269), акватория от р. Нева до Гороховой ул. (П) и до Бородинской ул. (Л)																																				
4	Канал Грибоедова (1271), акватория от р. Мойка до Гороховой ул.																																				
5	р. Монастырка (1270), акватория на всем протяжении																																				
6	Обводный канал (1243), акватория от р. Нева до ул. К.Заслонова																																				
7	Зимняя канавка (1306), акватория на всем протяжении																																				
8	Лебяжья канавка (1305), акватория на всем протяжении																																				
9	Пруды Таврического сада (3224), акватория по всему периметру																																				

Начальник УОЭБВО

А.А. Безруков