

№ п/п	Наименование водного объекта	ИЮНЬ																													
		1	2	3	4	5	6	7	8	9	10	11	12	13	14	15	16	17	18	19	20	21	22	23	24	25	26	27	28	29	30
8	р. Пряжка (1323), акватория от р. Мойка до Бердова моста (П) и до Адмиралтейского завода (Л)		■								■																				
9	Крюков канал (1297), акватория на всем протяжении		■								■																				
10	Бумажный канал (1325), акватория на всем протяжении					■						■																			
11	р. Екатерингофка (1322), акватория от Екатерингофского до р. Таракановка					■										■															
12	р.Таракановка (1324), акватория на всем протяжении					■						■																			
13	Пруд б/н (парк Екатерингоф) (3520), акватория по всему периметру					■						■																			
14	Пруд б/н (парк Екатерингоф) (3521), акватория по всему периметру					■						■																			
15	Пруд б/н (парк Екатерингоф) (3524), акватория по всему периметру					■						■																			
16	Пруд б/н (парк Екатерингоф) (6624), акватория по всему периметру					■						■																			
17	Пруд б/н (Юсуповский сад) (3513), акватория по всему периметру				■						■								■								■				
18	Пруд б/н (парк Екатерингоф) (3522), акватория по всему периметру				■							■								■								■			
19	Пруд б/н (парк Екатерингоф) (3523), акватория по всему периметру				■							■								■								■			

Начальник УОЭБВО



АА. Безруков

СОГЛАСОВАНО

Представитель Комитета
по природопользованию, охране окружающей
среды и обеспечению экологической безопасности

(А.Е.Коваленко,
Начальник Отдела обеспечения безопасности гидротехнических
сооружений и охраны водных объектов Комитета
2026 г.

УТВЕРЖДАЮ

Представитель СПб ГБУ «Экострой»

(Н.А.Тихомиров
Первый заместитель директора)
2026 г.

ГРАФИК

выполнения работ по ликвидации загрязнения и засорения водных объектов
Василеостровского района Санкт-Петербурга от наплавного мусора
на июнь 2026 г.


№	Наименование водного объекта	июнь																															
		1	2	3	4	5	6	7	8	9	10	11	12	13	14	15	16	17	18	19	20	21	22	23	24	25	26	27	28	29	30		
1	р. Нева (1241), акватория от Стрелки В.О. до Благовещенского моста	█				█				█				█	█	█				█							█						
2.1	р. Малая Нева (1169), акватория от Стрелки В.О. до Тучкова моста		█				█				█								█				█					█					█
2.2	р. Малая Нева (1169), акватория от Тучкова моста до д.19а, литера Д по Уральской ул.		█								█								█									█					
3	р. Смоленка (1168), акватория на всем протяжении				█								█									█										█	

Начальник УОЭБВО

А.А. Безруков

№ п/п	Наименование водного объекта	ИЮНЬ																													
		1	2	3	4	5	6	7	8	9	10	11	12	13	14	15	16	17	18	19	20	21	22	23	24	25	26	27	28	29	30
43	Верхнее Суздальское озеро (3131), акватория по всему периметру																														
44	Пруд б/н (3023), акватория по всему периметру																														
45	Пруд б/н (Парголово) (6333), акватория по всему периметру																														
46	Пруд б/н (7300), пр. Тореза, 118 акватория по всему периметру																														
47	Пруд б/н (Парголово) (7214), акватория по всему периметру																														

Начальник УОЭБВО



А.А. Безруков

СОГЛАСОВАНО

Представитель Комитета
по природопользованию, охране окружающей
среды и обеспечению экологической безопасности

(А.Е.Коваленко,
Начальник Отдела обеспечения безопасности гидротехнических
сооружений и охраны водных объектов Комитета
2026 г.

УТВЕРЖДАЮ

Представитель СПб ГБУ «Экострой»

(Н.А.Тихомиров

Первый заместитель директора)

2026 г.

ГРАФИК

выполнения работ по ликвидации загрязнения и засорения водных объектов
Калининского района Санкт-Петербурга от наплавного мусора
на июнь 2026 г.

№ п/п	Наименование водного объекта	июнь																														
		1	2	3	4	5	6	7	8	9	10	11	12	13	14	15	16	17	18	19	20	21	22	23	24	25	26	27	28	29	30	
1	р. Нева (1241), акватория от Пискаревского пр. до Литейного моста					■						■								■								■				
2.1	Муринский ручей (1132), акватория от Тихорецкого пр. до водоподпорной плотины								■															■								
2.2	Муринский ручей (1132), акватория от водоподпорной плотины до плотины с водопропускным сооружением у ул. Руставели (ул.Руставели, дом 42а, сооружение 1, литера А) (по всей ширине)								■															■								
3	Пруд б/н (ул. Ольги Форш) (3209), акватория по всему периметру			■							■								■							■						
4	Пруд у дачи Бенуа (сад Бенуа) (3399), акватория по всему периметру			■							■								■							■						
5	Пруд у дачи Бенуа (сад Бенуа) (3403), акватория по всему периметру			■							■								■							■						
6	Пруд б/н (Учительская ул.-Светлановский пр.) (3398), акватория по всему периметру			■							■								■							■						
7	Полюстровские пруды (сквер Безбородко) (3222), акватория по всему периметру			■							■								■							■						
8	Пруд б/н (у дворца спорта «Зенит») (3400), акватория по всему периметру			■							■								■							■						
9	Пруд на Пискаревском кладбище (3217), акватория по всему периметру			■							■								■							■						

№ п/п	Наименование водного объекта	ИЮНЬ																														
		1	2	3	4	5	6	7	8	9	10	11	12	13	14	15	16	17	18	19	20	21	22	23	24	25	26	27	28	29	30	
10	Пруд б/н (4405), акватория по всему периметру																															

Начальник УОЭБВО



А.А.Безруков

СОГЛАСОВАНО

Представитель Комитета по природопользованию, охране окружающей среды и обеспечению экологической безопасности



(А.Е.Коваленко,
Начальник Отдела обеспечения безопасности гидротехнических сооружений и охраны водных объектов Комитета
2026 г.

УТВЕРЖДАЮ

Представитель СПб ГБУ «Экострой»



(Н.А.Тихомиров
Первый заместитель директора)
2026 г.

ГРАФИК

выполнения работ по ликвидации загрязнения и засорения водных объектов
Кировского района Санкт-Петербурга от наплавного мусора
на июнь 2026 г.

№ п/п	Наименование водного объекта	ИЮНЬ																														
		1	2	3	4	5	6	7	8	9	10	11	12	13	14	15	16	17	18	19	20	21	22	23	24	25	26	27	28	29	30	
1.1	р. Новая (1320), акватория, кв. 116 Ульянка, пруд №19, ул.Стойкости д.23 к.2			█							█								█						█							
1.2	р. Новая (1320), акватория, кв.116 Ульянка, пруд №20, ул.Стойкости д.20			█							█								█						█							
1.3	р. Новая (1320), акватория, кв.116 Ульянка, пруд №21, пр.Народного Ополчения д.189 к.1			█							█								█						█							
2.1	р. Дачная (1321), акватория от Дачного пр. до Ленинского пр.			█							█								█						█							
2.2	р. Дачная (1321), акватория от пр. Ветеранов до Дачного пр.			█							█								█						█							
2.3	р. Дачная (1321), акватория, кв. 1 Ульянка, пруд № 7 (от ул. Лени Голикова до ул. Танкиста Хрустицкого)			█							█								█						█							
3	р. Екатерингофка (1322), акватория от Екатерингофского моста до ЗСД					█											█									█						
4	р. Таракановка (1324), акватория на всем протяжении					█						█							█							█						

№ п/п	Наименование водного объекта	ИЮНЬ																													
		1	2	3	4	5	6	7	8	9	10	11	12	13	14	15	16	17	18	19	20	21	22	23	24	25	26	27	28	29	30
17	Пруд б/н (Воронцовский сквер) (3571), акватория по всему периметру																														
18	Пруд б/н (6659), акватория по всему периметру																														
19	Пруд б/н (парк Александрино) (7301), акватория по всему периметру																														
20	Пруд б/н (пр.Стачек д.156) (4545), акватория по всему периметру																														

Начальник УОЭБВО



А.А.Безруков

№ п/п	Наименование водного объекта	ИЮНЬ																														
		1	2	3	4	5	6	7	8	9	10	11	12	13	14	15	16	17	18	19	20	21	22	23	24	25	26	27	28	29	30	
38	Пруд б/н (4712), акватория по всему периметру																															
39	Пруд б/н (4714), акватория по всему периметру																															
40	Пруд б/н (6775), акватория по всему периметру																															
41	Пруд б/н (4755), акватория по всему периметру																															

Начальник УОЭБВО



А.А. Безруков

СОГЛАСОВАНО

Представитель Комитета по природопользованию, охране окружающей среды и обеспечению экологической безопасности

А.Е.Коваленко,
Начальник Отдела обеспечения безопасности гидротехнических сооружений и охраны водных объектов Комитета
2026 г.

УТВЕРЖДАЮ

Представитель СПб ГБУ «Экострой»

(Н.А.Тихомиров
Первый заместитель директора)
2026 г.

ГРАФИК

выполнения работ по ликвидации загрязнения и засорения водных объектов
Красногвардейского района Санкт-Петербурга от наплавного мусора
на июнь 2026 г.

№ п/п	Наименование водного объекта	ИЮНЬ																															
		1	2	3	4	5	6	7	8	9	10	11	12	13	14	15	16	17	18	19	20	21	22	23	24	25	26	27	28	29	30		
1	р. Нева (1241), акватория от ж/д моста через р.Нева до Пискаревского пр.		■				■	■			■								■				■					■					
2	р. Охта (1103), акватория от плотины Ржевского гидроузла на р. Б.Охта (улица Коммуны, д.69, сооружение 1, литера А) до устья							■															■										
3	р. Оккервиль (1126), акватория от ж/д моста до р.Охта					■														■													
4	Запруда на р. Лапка (1120), акватория по всему периметру на участке от ул. Коммуны до ГТС				■						■										■							■					
5	р. Лубья (1104), акватория от Рябовского шоссе до впадения в р. Охта															■																	
6	Пруд б/н (Малоохтинский парк) (2781), акватория по всему периметру										■																	■					
7	Пруд б/н (парк Малиновка) (2862), акватория по всему периметру				■						■										■							■					
8	Пруды Полостровского парка (Полостровский парк) (2861), акватория по всему периметру				■						■										■							■					
9	Пруды Полостровского парка (Полостровский парк) (2762), акватория по всему периметру				■						■										■							■					

№ п/п	Наименование водного объекта	ИЮНЬ																														
		1	2	3	4	5	6	7	8	9	10	11	12	13	14	15	16	17	18	19	20	21	22	23	24	25	26	27	28	29	30	
10	Пруд б/н (сад Передовиков) (2859), акватория по всему периметру																															
11	Пруды Полуостровского парка (Полуостровский парк) (2763), акватория по всему периметру																															
12	Пруд б/н (6107), акватория по всему периметру																															
13	Водохранилище Охтинский Разлив (2870), акватория в районе д. 34 по Капсьюльному шоссе																															

Начальник УОЭБВО



А.А. Безруков

СОГЛАСОВАНО

Представитель Комитета по природопользованию, охране окружающей среды и обеспечению экологической безопасности

(А.Е.Коваленко,
Начальник Отдела обеспечения безопасности гидротехнических сооружений и охраны водных объектов Комитета
2026 г.

УТВЕРЖДАЮ

Представитель СПб ГБУ «Экострой»

(Н.А.Тихомиров
Первый заместитель директора)
2026 г.

ГРАФИК

выполнения работ по ликвидации загрязнения и засорения водных объектов
Красносельского района Санкт-Петербурга от наплавного мусора
на июнь 2026 г.

№ п/п	Наименование водного объекта	июнь																													
		1	2	3	4	5	6	7	8	9	10	11	12	13	14	15	16	17	18	19	20	21	22	23	24	25	26	27	28	29	30
1.1	р. Дудергофка (1022), акватория от Авангардного моста до Дудергофского канала		■							■																					
1.2	р.Дудергофка (1022), акватория вдоль скейт-парка (пос.Горелово)		■							■																					
2.1	р. Сосновка (1018), акватория от пр. Народного Ополчения (железной дороги) до пруда №1 (ул. Пионерстроя между домами № 19, (корп.2) и №21 (корп.2 и корп.3))			■							■														■						
2.2	р. Сосновка (1018), акватория от Петергофского шоссе до Матисова канала			■							■														■						
2.3	р. Сосновка (1018), акватория от плотины на ул. Чекистов до Петергофского шоссе			■							■														■						
2.4	р. Сосновка (1018), акватория (пруд №1, ул. Пионерстроя между домами №19, (корп.2) и №21 (корп. 2 и корп.3))			■							■														■						
2.5	р. Сосновка (1018), акватория (пруд №2, ул. Пионерстроя между домами №15 (корп.1 и корп.2) и №17 (корп.1 и корп.2))			■							■														■						
2.6	р. Сосновка (1018), акватория (пруд №3, ул. Чекистов д. 13 лит. Д)			■							■														■						

№ п/п	Наименование водного объекта	ИЮНЬ																													
		1	2	3	4	5	6	7	8	9	10	11	12	13	14	15	16	17	18	19	20	21	22	23	24	25	26	27	28	29	30
37	Пруд б/н (Южно-Приморский парк) (2063), акватория по всему периметру				■															■											
38	Пруд б/н (Южно-Приморский парк) (2066), акватория по всему периметру				■															■											
39	Пруд Дудергофский (Полежаевский парк) (2187), акватория по всему периметру									■																		■			
40	Пруд б/н (Полежаевский парк) (6666), акватория по всему периметру									■																		■			
41	Пруд б/н (2426), акватория по всему периметру				■																■										
42	Пруд б/н (Южно-Приморский парк) (2186), акватория по всему периметру				■						■									■								■			
43	Пруд б/н (парк Красное Село) (2244), акватория по всему периметру				■																■										
44	Пруд б/н (2220), акватория по всему периметру																				■										
45	Пруд б/н (2394), акватория по всему периметру				■																■										

Начальник УОЭБВО



А.А.Безруков

СОГЛАСОВАНО

Представитель Комитета
по природопользованию, охране окружающей
среды и обеспечению экологической безопасности

(А.Е.Коваленко,
Начальник Отдела обеспечения безопасности гидротехнических
сооружений и охраны водных объектов Комитета

УТВЕРЖДАЮ

Представитель СПб ГБУ «Экострой»

(Н.А.Тихомиров,
Первый заместитель директора)

2026 г.

ГРАФИК

выполнения работ по ликвидации загрязнения и засорения водных объектов

Кронштадтского района Санкт-Петербурга от наплавного мусора

на июнь 2026 г.

№ п/п	Наименование водного объекта	июнь																															
		1	2	3	4	5	6	7	8	9	10	11	12	13	14	15	16	17	18	19	20	21	22	23	24	25	26	27	28	29	30		
1	Обводный канал (764), акватория от Петровской ул. до Итальянского пруда																																
2	Канал Петровский (765), акватория от Петровского дока до западной дамбы Усть-Рогатки (П) и до восточной дамбы Усть-Рогатки (Л)																																
3	Пруд б/н (4417), акватория по всему периметру																																
4	Пруд Кронверкский канал (3501), акватория по всему периметру																																
5	Пруд Кронверкский канал (3502), акватория по всему периметру																																
6	Пруд Кронверкский канал (3503), акватория по всему периметру																																
7	Пруд Кронверкский канал (7199), акватория до Северной батарды																																

Начальник УОЭБВО

А.А. Безруков

№ п/п	Наименование водного объекта	ИЮНЬ																														
		1	2	3	4	5	6	7	8	9	10	11	12	13	14	15	16	17	18	19	20	21	22	23	24	25	26	27	28	29	30	
4	Быстрый ручей (1234), акватория, участок выше Приморского шоссе (по всей ширине)				■							■								■							■					
5	6-ой ручей (1277), акватория от Комсомольской ул. до д. 38 по Красноармейской ул. (по всей ширине)				■							■								■							■					
6	Южный Водосливной канал (1252), акватория от водосброса на Водосливном канале (ул. Мосина, 7 сооружение 1) до парка Дубки (правый берег) и до ул. Инструментальщиков д.9 (левый берег)								■								■							■							■	
7.1	Водохранилище Сестрорецкий Разлив (3229), акватория между Приморским шоссе, пер. Свободы, ул. Воскова и ул. Мосина (центр)			■							■										■											
7.2	Водохранилище Сестрорецкий Разлив (3229), акватория от створа ул. Коробицына до границы Государственного природного заказника «Сестрорецкое болото» (за исключением акватории вдоль пляжа Зеленая гора)				■												■											■				
8	Пруд б/н (4125), акватория по всему периметру								■								■								■							■
9	Пруд б/н (сквер б/н на 38-м км Приморского шоссе) (4114), акватория по всему периметру								■								■									■						■

Начальник УОЭБВО



А.А. Безруков

СОГЛАСОВАНО

Представитель Комитета по природопользованию, охране окружающей среды и обеспечению экологической безопасности

(А.Е.Коваленко, Начальник Отдела обеспечения безопасности гидротехнических сооружений и охраны водных объектов Комитета

2026 г.

УТВЕРЖДАЮ

Представитель СПб ГБУ «Экострой»

(Н.А.Тихомиров
Первый заместитель директора)

2026 г.

ГРАФИК

выполнения работ по ликвидации загрязнения и засорения водных объектов
Московского района Санкт-Петербурга от наплавного мусора
на июнь 2026 г.

№ п/п	Наименование водного объекта	ИЮНЬ																														
		1	2	3	4	5	6	7	8	9	10	11	12	13	14	15	16	17	18	19	20	21	22	23	24	25	26	27	28	29	30	
1	Обводный канал (1243), акватория от Рузовского моста до Ново-Московского моста				■								■										■								■	
2	р.Волковка (1342), акватория от ж/д моста до бетонного забора (границы террии ООО «ХОРС», Московское шоссе, д.46					■																■										
3.1	Лиговский канал (1177), акватория в районе ЗСД, сооружение 1, литера Б вдоль Кубинской ул. (П)																															■
3.2	Лиговский канал (1177), акватория от съезда с кольцевой автодороги на Дачный пр. до спортивного комплекса «Нарвская застава»																															■
4	Фигурный пруд (Московский парк Победы) (3540), акватория по всему периметру			■								■										■					■					
5	Пейзажный пруд (Московский парк Победы) (3542), акватория по всему периметру			■								■										■					■					
6	Пруд б/н (Московский парк Победы) (3545), акватория по всему периметру			■								■										■					■					
7	Пруд б/н (парк Авиаторов) (3548), акватория по всему периметру				■							■										■						■				

№ п/п	Наименование водного объекта	ИЮНЬ																													
		1	2	3	4	5	6	7	8	9	10	11	12	13	14	15	16	17	18	19	20	21	22	23	24	25	26	27	28	29	30
8	Пруд б/н (Московский парк Победы) (3549), акватория по всему периметру			■							■																				
9	Фонтанный пруд (Московский парк Победы) (3550), акватория по всему периметру			■							■																				
10	Пруд Очки (Квадратные пруды) (Московский парк Победы) (3551), акватория по всему периметру			■							■																				
11	Корабельный пруд (Московский парк Победы) (3552), акватория по всему периметру			■							■																				
12	Адмиралтейский пруд (Московский парк Победы) (3553), акватория по всему периметру			■							■																				
13	Капитанский пруд (Московский парк Победы) (3554), акватория по всему периметру			■							■																				
14	Матросский пруд (Московский парк Победы) (3555) акватория по всему периметру			■							■																				
15	Детский пруд (Московский парк Победы) (3556), акватория по всему периметру			■							■																				
16	Пруд б/н (3656), акватория по всему периметру				■																										
17	Пруд б/н (ул.Костюшко) (3575), акватория по всему периметру				■							■																			
18	Пруд б/н (Пулковский парк) (3580), акватория по всему периметру				■							■																			
19	Пруд б/н (Громовское старообрядческое кладбище) (4487)											■																			

Начальник УОЭБВО



А.А.Безруков

№ п/п	Наименование водного объекта	ИЮНЬ																														
		1	2	3	4	5	6	7	8	9	10	11	12	13	14	15	16	17	18	19	20	21	22	23	24	25	26	27	28	29	30	
5.2	р. Утка (1345), акватория от пересечения с Русановской улицей вниз по течению																															
6	р. Мурзинка (1344), акватория от железной дороги до впадения в р.Спартак																															
7	Ручей Спартак (1346), акватория на всем протяжении																															
8	Пруд б/н в парке Есенина (3519), акватория по всему периметру																															
9	Ивановский карьер (3536), акватория по всему периметру																															
10	Пруд Козлов ручей (3539), акватория по всему периметру																															

Начальник УОЭБВО



А.А. Безруков

№ п/п	Наименование водного объекта	ИЮНЬ																													
		1	2	3	4	5	6	7	8	9	10	11	12	13	14	15	16	17	18	19	20	21	22	23	24	25	26	27	28	29	30
20	Крестовый пруд (Приморский парк Победы) (3343), акватория по всему периметру																														

Начальник УОЭБВО



А.А. Безруков

№ п/п	Наименование водного объекта	ИЮНЬ																														
		1	2	3	4	5	6	7	8	9	10	11	12	13	14	15	16	17	18	19	20	21	22	23	24	25	26	27	28	29	30	
41	Пруд б/н (2732), акватория по всему периметру																															
42	Фигурный пруд (сквер усадьбы Дондуковых - Корсаковых) (2740), акватория по всему периметру																															
43	Орловский пруд (2665), акватория вдоль Санкт-Петербургского шоссе																															


Начальник УОЭБВО



А.А. Безруков

№ п/п	Наименование водного объекта	ИЮНЬ																													
		1	2	3	4	5	6	7	8	9	10	11	12	13	14	15	16	17	18	19	20	21	22	23	24	25	26	27	28	29	30
7	Графский пруд (парк усадьбы Орловых-Денисовых) (3214), акватория по всему периметру				■							■								■					■						
8	Долгое озеро (парк Озеро Долгое) (3215), акватория по всему периметру				■							■								■					■						
9	Пруд б/н (сквер Генерала Селезнева) (3346), акватория по всему периметру				■							■								■					■						
10	Верхний буферный пруд (3225), акватория по всему периметру		■															■													
11	Средний буферный пруд (3226), акватория по всему периметру		■															■													
12	Нижний буферный пруд (3213), акватория по всему периметру		■															■													
13	Орловский карьер (3210), акватория по всему периметру									■																		■			
14	Шуваловский карьер (3227) акватория по всему периметру															■															■
15	Пруд б/н (Пионерский сад) (3307), акватория по всему периметру				■							■							■							■					


Начальник УОЭБВО



А.А. Безруков

№ п/п	Наименование водного объекта	ИЮНЬ																														
		1	2	3	4	5	6	7	8	9	10	11	12	13	14	15	16	17	18	19	20	21	22	23	24	25	26	27	28	29	30	
45	Круглое озеро (3717), акватория по всему периметру																															
46	Розовопавильонные пруды (3719), акватория по всему периметру																															
47	Розовопавильонные пруды (3721), акватория по всему периметру																															
48	Пруд б/н (5153), акватория по всему периметру																															
49	Пруд б/н (5205), акватория по всему периметру																															
50	Пруд б/н (5210), акватория по всему периметру																															
51	Пруд б/н (5220), акватория по всему периметру																															
52	Круглый пруд (5232), акватория по всему периметру																															

Начальник УОЭБВО



А.А. Безруков

№ п/ п	Наименование водного объекта	ИЮНЬ																													
		1	2	3	4	5	6	7	8	9	10	11	12	13	14	15	16	17	18	19	20	21	22	23	24	25	26	27	28	29	30
8	Пруд б/н (парк Героев-пожарных) (3562), акватория по всему периметру																														
9	Пруд б/н (парк Героев-пожарных) (3563), акватория по всему периметру																														
10	Пруд б/н (парк Героев-пожарных) (3564), акватория по всему периметру																														
11	Пруд б/н (парк Героев-пожарных) (3565), акватория по всему периметру																														
12	Пруд б/н (парк Героев-пожарных), (6653), акватория по всему периметру																														
13	Альпийский пруд (3566), акватория по всему периметру																														

Начальник УОЭБВО



А.А.Безруков

СОГЛАСОВАНО

Представитель Комитета
по природопользованию, охране окружающей
среды и обеспечению экологической безопасности

(А.Е.Коваленко,
Начальник Отдела обеспечения безопасности гидротехнических
сооружений и охраны водных объектов Комитета
2026 г.

УТВЕРЖДАЮ

Представитель СПб ГБУ «Экострой»

(Н.А.Тихомиров
Первый заместитель директора)
2026 г.

ГРАФИК

выполнения работ по ликвидации загрязнения и засорения водных объектов
Центрального района Санкт-Петербурга от наплавного мусора
на июнь 2026 г.

№ п/п	Наименование водного объекта	ИЮНЬ																														
		1	2	3	4	5	6	7	8	9	10	11	12	13	14	15	16	17	18	19	20	21	22	23	24	25	26	27	28	29	30	
1	р. Нева (1241), акватория от истока Обводного канала до Дворцового моста	■				■				■				■								■										
2	р. Мойка (1244), акватория от р. Фонтанка до Гороховой ул.	■				■				■				■								■										
3	р. Фонтанка (1269), акватория от р. Нева до Гороховой ул. (П) и до Бородинской ул. (Л)			■							■				■						■					■						
4	Канал Грибоедова (1271), акватория от р. Мойка до Гороховой ул.			■							■				■						■					■						
5	р. Монастырка (1270), акватория на всем протяжении			■							■				■						■					■						
6	Обводный канал (1243), акватория от р. Нева до ул. К.Заслонова			■							■				■						■					■						
7	Зимняя канавка (1306), акватория на всем протяжении	■				■					■				■						■					■						
8	Лебяжья канавка (1305), акватория на всем протяжении			■							■				■						■					■						
9	Пруды Таврического сада (3224), акватория по всему периметру			■							■				■						■					■						

Начальник УОЭБВО

А.А. Безруков